

ANEXO II

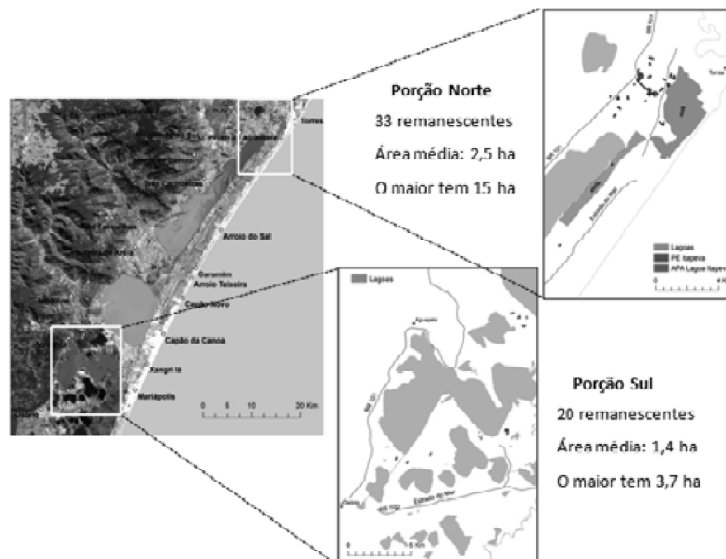


Figura 1. Remanescentes de butiazeiros com *Butia catarinensis* passíveis de licenciamento até o momento no litoral norte do Rio Grande do Sul. Acervo Instituto Curicaca.




Figura 2. Modelo esquemático dos estágios sucessionais das formações vegetacionais de Restinga onde se encontram os butiazeiros. Ilustração: Patricia Bohrer/Instituto Curicaca

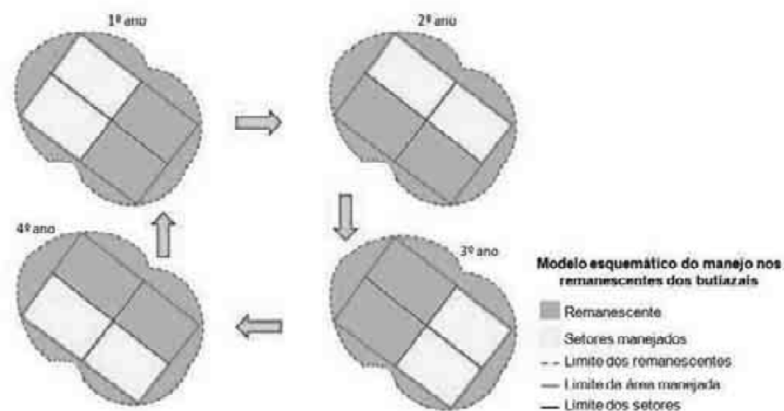


Figura 3. Modelo esquemático do rodízio dos setores no manejo dos remanescentes dos butiazeiros. Acervo Instituto Curicaca.

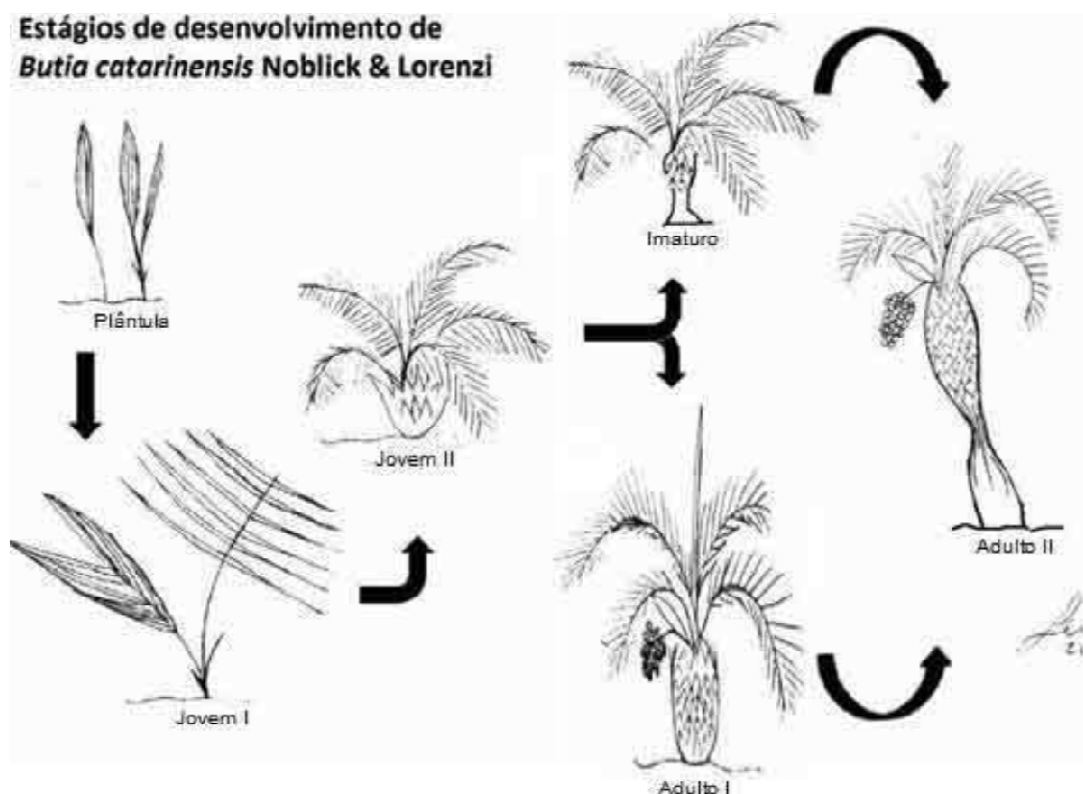


Figura 4. Estágios de desenvolvimento de *Butia catarinensis* (Retirado de Sampaio, 2011).



Figura 5. Mapa conceitual com os períodos de restrições ao manejo dos subprodutos de *Butia catarinensis*. Acervo Instituto Curicaca.

Tabela 1. Caracterização dos estágios sucessionais de *Butia catarinensis* (ex *Butia capitata*) presentes nos estados de Santa Catarina (SC) e do Rio Grande do Sul (RS) conforme Resoluções CONAMA. Acervo Instituto Curicaca.

Tipo Fisionômico	Estágio sucessional (SC)	Presença Butia	Estágio sucessional (RS)	Presença Butia
Herbácea e/ou Subarbusciva	Vegetação de praia e dunas frontais	Não	Climax	Não
	Vegetação de dunas internas e planícies	Não		Não
	Vegetação de lagunas, banhados e baixadas	Não		Não
Arbustiva	Primária/Original	Sim	Primária/Original	Não
	Estágio avançado de regeneração	Sim	Estágio avançado de regeneração	Não
	Estágio médio de regeneração	Não	Estágio médio de regeneração	Não
	Estágio inicial de regeneração	Não	Estágio inicial de regeneração	Não
Arbórea	Primária/Original	Não	Primária/Original	Sim
	Estágio avançado de regeneração	Não	Estágio avançado de regeneração	Não
	Estágio médio de regeneração	Não	Estágio médio de regeneração	Não
	Estágio inicial de regeneração	Não	Estágio inicial de regeneração	Não