






	<p><b>Fan Walk – Caminho do Gol</b></p> <ol style="list-style-type: none"> <li>1. Av. Borges de Medeiros, sentido centro-bairro, desde o Mercado Público até o Viaduto Dom Pedro I</li> <li>2. Av. Padre Cacicque, sentido centro-bairro, desde o Viaduto Dom Pedro I até o Viaduto Pinheiro Borda.</li> <li>3. Av. Aureliano de Figueiredo Pinto, sentido leste-oeste, entre Av. Borges de Medeiros e Rótula das Cuias</li> </ol>	<ol style="list-style-type: none"> <li>1. Liberado para trânsito de pedestres em todo o trecho no sentido centro-bairro da Borges e da Aureliano</li> <li>2. Bloqueadas para o trânsito de veículos nos sentidos centro-bairro</li> <li>3. Datas: dias de jogos em Porto Alegre 15, 18, 22, 25 e 30 de junho.</li> <li>4. Horários: das 10 às 18h ou 2horas após o término da partida</li> </ol>
	<p><b>Área de acesso restrito – Segurança</b></p> <ol style="list-style-type: none"> <li>1. Av. Padre cacicque, sentido bairro-centro, entre os Viadutos Pinheiro Borda e Dom Pedro I</li> <li>2. Rua Monroe</li> <li>3. Rua Otávio Dutra, entre Av. Padre Cacicque e Rua Silveiro.</li> <li>4. Rua Dona Amélia</li> <li>5. Rua General Oliveira Freitas</li> <li>6. Rua Miguel Couto, entre Av. Padre Cacicque e Rua Silveiro.</li> <li>7. Rua Barão de Cerro Largo, entre Av. Padre Cacicque e Rua Antenor Lemos.</li> </ol>	<ol style="list-style-type: none"> <li>1. Acesso de pedestres liberado</li> <li>2. Acesso de veículos somente local e com credencial</li> <li>3. Calçamento obrigatório, site PMPA, ainda em construção.</li> <li>4. Proibição de estacionamento</li> <li>5. Acesso via zona Sul (Viaduto Pinheiro Borda) Av. Padre Cacicque, entre Viaduto Pinheiro Borda e Rua Otávio Dutra. Rua Monroe</li> <li>6. Acesso via Rua Silveiro Av. Padre Cacicque, entre Otávio Dutra e Viaduto Dom Pedro I.</li> </ol> <p>Ruas: Otávio Dutra Dona Amélia General Oliveira Freitas Miguel Couto Rua Barão de Cerro Largo</p> <ol style="list-style-type: none"> <li>7. Saída via Av. Padre Cacicque, sentido bairro-centro e/ou em direção a Rua Silveiro</li> </ol>
	<p><b>Rotas de Acesso ao Estádio</b> Av. Edvaldo Pereira Paiva, sentidos Sul-Norte e Norte-Sul. Obs.: não há acesso ao estádio via Av. Padre Cacicque de forma motorizada. O acesso se dá somente via Edvaldo e a quem tiver credencial fornecida pela FIFA (com validade por jogo).</p>	<ol style="list-style-type: none"> <li>1. Família FIFA</li> <li>2. Mídia</li> <li>3. Público Hospitalidade</li> <li>4. Serviços e Emergências</li> <li>5. Espectador com credencial</li> </ol>
	<p><b>Av. Borges de Medeiros</b> Sentido bairro-centro, entre Viaduto Dom Pedro I e Av. Ipiranga.</p>	<ol style="list-style-type: none"> <li>1. Acesso e terminais do transporte público, linhas especiais.</li> <li>2. Rota de saída do táxi</li> <li>3. Rota de saída do Hotel Blue Tree Towers</li> <li>4. Rota de saída do Residencial</li> <li>5. Rota de saída do Shopping Praia de Belas</li> </ol>
	<p><b>Av. Praia de Belas</b> Sentido bairro-centro, entre Viaduto Dom Pedro I e Av. Ipiranga</p>	<ol style="list-style-type: none"> <li>1. Acesso e terminais do transporte público, linhas regulares.</li> <li>2. Rota de saída do bairro Menino Deus</li> </ol> <p>Não haverá a possibilidade de acessar a Av. Praia de Belas, sentido centro-bairro.</p>
	<p><b>Av. Praia de Belas</b> Sentido centro bairro, entre Av. Ipiranga e Rua Barbedo.</p>	<ol style="list-style-type: none"> <li>1. Acesso ao Shopping Praia de Belas</li> <li>2. Acesso do Transporte Público, linhas regulares, conversão a esquerda na Rua Botafogo</li> <li>3. Rota de chegada do táxi</li> </ol> <p>Retorno obrigatório na Rua Barbedo, sentidos Av. Borges de Medeiros, B/C ou bairro Menino Deus</p> <ol style="list-style-type: none"> <li>4. Rota de acesso do Hotel Blue Tree Towers Av. Praia de Belas, sentido centro-bairro, retorno na Rua Barbedo</li> <li>5. Rota de saída do Residencial Av. Praia de Belas, sentido centro-bairro, retorno na Rua Barbedo</li> <li>6. Rota de acesso ao Shopping Praia de Belas</li> <li>7. Rota de acesso ao Estacionamento para excursionistas</li> </ol> <p>Liberação com credencial fornecida pela PRF</p>

	<p><b>Rua José de Alencar</b> Sentido Leste-oeste e oeste-leste, entre viaduto dom Pedro I e Rótula do Papa.</p>	<ol style="list-style-type: none"> <li>1. Proibição de estacionamento particular, ambos os sentidos, todo o trecho. Sentido leste-oeste, bolsão de ônibus de transporte, linhas especiais e regulares para a saída do evento</li> <li>2. Trânsito livre até a Rua Silveiro Entre Rua Silveiro e Viaduto Dom Pedro I, sentido leste-oeste, acesso de Transporte Público, Táxi e Hospital. Entre Rua Antenor Lemos e Viaduto Dom Pedro I, sentido oeste-leste, ponto de embarque e desembarque de PMR. – Portador de mobilidade reduzida que terá transfer passando pela Rua Silveiro, Rua Otávio Dutra, com desembarque na esquina da Av. Padre Cacique.</li> </ol>
	<p><b>Previsões de proibição de estacionamento</b></p>	<ol style="list-style-type: none"> <li>1. Em análise outras proibições de estacionamento para melhorar a mobilidade</li> <li>2. Entre as vias propostas: Rua Botafogo, entre Av. Praia de Belas e Érico Veríssimo, Rua Barbedo, entre Av. Praia de Belas e Getúlio, ...</li> </ol>
	<p><b>Estacionamento Shopping Praia de Belas</b></p>	<ol style="list-style-type: none"> <li>1. Acesso e saída via Rua Marcílio dias</li> </ol>