

7.367.802 m com azimute **64° 58' 59,18"** e distância de **16,55 m** até o vértice **Pt9**, definido pelas coordenadas **E: 333.101 m** e **N: 7.367.809 m** com azimute **59° 02' 10,48"** e distância de **5,83 m** até o vértice **Pt0**, encerrando este perímetro.

Área: 52.879,00 m² ou 5,2879 ha
Perímetro: 1.382,94 m

Inicia-se a descrição deste perímetro no vértice **Pt0**, definido pelas coordenadas **E: 332.691 m** e **N: 7.367.380 m** com azimute **219° 48' 20,06"** e distância de **7,81 m** até o vértice **Pt1**, definido pelas coordenadas **E: 332.686 m** e **N: 7.367.374 m** com azimute **270°** e distância de **1,00 m** até o vértice **Pt2**, definido pelas coordenadas **E: 332.685 m** e **N: 7.367.374 m** com azimute **222° 30' 37,61"** e distância de **16,28 m** até o vértice **Pt3**, definido pelas coordenadas **E: 332.674 m** e **N: 7.367.362 m** com azimute **109° 58' 59,18"** e distância de **11,70 m** até o vértice **Pt4**, definido pelas coordenadas **E: 332.685 m** e **N: 7.367.358 m** com azimute **158° 11' 54,93"** e distância de **16,16 m** até o vértice **Pt5**, definido pelas coordenadas **E: 332.691 m** e **N: 7.367.343 m** com azimute **0°** e distância de **1,00 m** até o vértice **Pt6**, definido pelas coordenadas **E: 332.691 m** e **N: 7.367.344 m** com azimute **180°** e distância de **2,00 m** até o vértice **Pt7**, definido pelas coordenadas **E: 332.691 m** e **N: 7.367.342 m** com azimute **218° 39' 35,31"** e distância de **12,81 m** até o vértice **Pt8**, definido pelas coordenadas **E: 332.683 m** e **N: 7.367.332 m** com azimute **232° 07' 30,06"** e distância de **11,40 m** até o vértice **Pt9**, definido pelas coordenadas **E: 332.674 m** e **N: 7.367.325 m** com azimute **218° 39' 35,31"** e distância de **6,40 m** até o vértice **Pt10**, definido pelas coordenadas **E: 332.670 m** e **N: 7.367.320 m** com azimute **159° 26' 38,24"** e distância de **8,54 m** até o vértice **Pt11**, definido pelas coordenadas **E: 332.673 m** e **N: 7.367.312 m** com azimute **140° 11' 39,94"** e distância de **7,81 m** até o vértice **Pt12**, definido pelas coordenadas **E: 332.678 m** e **N: 7.367.306 m** com azimute **180°** e distância de **1,00 m** até o vértice **Pt13**, definido pelas coordenadas **E: 332.678 m** e **N: 7.367.305 m** com azimute **0°** e distância de **1,00 m** até o vértice **Pt14**, definido pelas coordenadas **E: 332.678 m** e **N: 7.367.306 m** com azimute **180°** e distância de **5,00 m** até o vértice **Pt15**, definido pelas coordenadas **E: 332.678 m** e **N: 7.367.301 m** com azimute **239° 02' 10,48"** e distância de **5,83 m** até o vértice **Pt16**, definido pelas coordenadas **E: 332.673 m** e **N: 7.367.298 m** com azimute **270°** e distância de **7,00 m** até o vértice **Pt17**, definido pelas coordenadas **E: 332.666 m** e **N: 7.367.298 m** com azimute **261° 52' 11,63"** e distância de **14,14 m** até o vértice **Pt18**, definido pelas coordenadas **E: 332.652 m** e **N: 7.367.296 m** com azimute **235° 00' 28,73"** e distância de **12,21 m** até o vértice **Pt19**, definido pelas coordenadas **E: 332.642 m** e **N: 7.367.289 m** com azimute **214° 41' 42,55"** e distância de **15,81 m** até o vértice **Pt20**, definido pelas coordenadas **E: 332.633 m** e **N: 7.367.276 m** com azimute **222° 16' 25,28"** e distância de **14,87 m** até o vértice **Pt21**, definido pelas coordenadas **E: 332.623 m** e **N: 7.367.265 m** com azimute **254° 03' 16,57"** e distância de **14,56 m** até o vértice **Pt22**, definido pelas coordenadas **E: 332.609 m** e **N: 7.367.261 m** com azimute **225° 00' 00,00"** e distância de **15,56 m** até o vértice **Pt23**, definido pelas coordenadas **E: 332.598 m** e **N: 7.367.250 m** com azimute **165° 57' 49,52"** e distância de **4,12 m** até o vértice **Pt24**, definido pelas coordenadas **E: 332.599 m** e **N: 7.367.246 m** com azimute **90°** e distância de **1,00 m** até o vértice **Pt25**, definido pelas coordenadas **E: 332.600 m** e **N: 7.367.246 m** com azimute **112° 37' 11,51"** e distância de **13,00 m** até o vértice **Pt26**, definido pelas coordenadas **E: 332.612 m** e **N: 7.367.241 m** com azimute

129° 48' 20,06" e distância de **7,81 m** até o vértice **Pt27**, definido pelas coordenadas **E: 332.618 m** e **N: 7.367.236 m** com azimute **130° 36' 04,66"** e distância de **9,22 m** até o vértice **Pt28**, definido pelas coordenadas **E: 332.625 m** e **N: 7.367.230 m** com azimute **128° 39' 35,31"** e distância de **6,40 m** até o vértice **Pt29**, definido pelas coordenadas **E: 332.630 m** e **N: 7.367.226 m** com azimute **119° 44' 41,57"** e distância de **8,06 m** até o vértice **Pt30**, definido pelas coordenadas **E: 332.637 m** e **N: 7.367.222 m** com azimute **153° 26' 05,82"** e distância de **4,47 m** até o vértice **Pt31**, definido pelas coordenadas **E: 332.639 m** e **N: 7.367.218 m** com azimute **153° 26' 05,82"** e distância de **6,71 m** até o vértice **Pt32**, definido pelas coordenadas **E: 332.642 m** e **N: 7.367.212 m** com azimute **0°** e distância de **1,00 m** até o vértice **Pt33**, definido pelas coordenadas **E: 332.642 m** e **N: 7.367.213 m** com azimute **180°** e distância de **2,00 m** até o vértice **Pt34**, definido pelas coordenadas **E: 332.642 m** e **N: 7.367.211 m** com azimute **201° 48' 05,07"** e distância de **5,39 m** até o vértice **Pt35**, definido pelas coordenadas **E: 332.640 m** e **N: 7.367.206 m** com azimute **216° 52' 11,63"** e distância de **10,00 m** até o vértice **Pt36**, definido pelas coordenadas **E: 332.634 m** e **N: 7.367.198 m** com azimute **240° 56' 43,43"** e distância de **10,30 m** até o vértice **Pt37**, definido pelas coordenadas **E: 332.625 m** e **N: 7.367.193 m** com azimute **259° 41' 42,55"** e distância de **11,18 m** até o vértice **Pt38**, definido pelas coordenadas **E: 332.614 m** e **N: 7.367.191 m** com azimute **296° 33' 54,18"** e distância de **8,94 m** até o vértice **Pt39**, definido pelas coordenadas **E: 332.606 m** e **N: 7.367.195 m** com azimute **281° 18' 35,76"** e distância de **5,10 m** até o vértice **Pt40**, definido pelas coordenadas **E: 332.601 m** e **N: 7.367.196 m** com azimute **278° 07' 48,37"** e distância de **14,14 m** até o vértice **Pt41**, definido pelas coordenadas **E: 332.587 m** e **N: 7.367.198 m** com azimute **270°** e distância de **4,00 m** até o vértice **Pt42**, definido pelas coordenadas **E: 332.583 m** e **N: 7.367.198 m** com azimute **236° 18' 35,76"** e distância de **3,61 m** até o vértice **Pt43**, definido pelas coordenadas **E: 332.580 m** e **N: 7.367.196 m** com azimute **180°** e distância de **5,00 m** até o vértice **Pt44**, definido pelas coordenadas **E: 332.580 m** e **N: 7.367.191 m** com azimute **156° 02' 15,04"** e distância de **9,85 m** até o vértice **Pt45**, definido pelas coordenadas **E: 332.584 m** e **N: 7.367.182 m** com azimute **140° 11' 39,94"** e distância de **7,81 m** até o vértice **Pt46**, definido pelas coordenadas **E: 332.589 m** e **N: 7.367.176 m** com azimute **180°** e distância de **6,00 m** até o vértice **Pt47**, definido pelas coordenadas **E: 332.589 m** e **N: 7.367.170 m** com azimute **0°** e distância de **1,00 m** até o vértice **Pt48**, definido pelas coordenadas **E: 332.589 m** e **N: 7.367.171 m** com azimute **180°** e distância de **2,00 m** até o vértice **Pt49**, definido pelas coordenadas **E: 332.589 m** e **N: 7.367.169 m** com azimute **206° 33' 54,18"** e distância de **8,94 m** até o vértice **Pt50**, definido pelas coordenadas **E: 332.585 m** e **N: 7.367.161 m** com azimute **248° 11' 54,93"** e distância de **5,39 m** até o vértice **Pt51**, definido pelas coordenadas **E: 332.580 m** e **N: 7.367.159 m** com azimute **276° 20' 24,69"** e distância de **9,06 m** até o vértice **Pt52**, definido pelas coordenadas **E: 332.571 m** e **N: 7.367.160 m** com azimute **333° 26' 05,82"** e distância de **11,18 m** até o vértice **Pt53**, definido pelas coordenadas **E: 332.566 m** e **N: 7.367.170 m** com azimute **343° 18' 02,72"** e distância de **10,44 m** até o vértice **Pt54**, definido pelas coordenadas **E: 332.563 m** e **N: 7.367.180 m** com azimute **0°** e distância de **1,00 m** até o vértice **Pt55**, definido pelas coordenadas **E: 332.563 m** e **N: 7.367.181 m** com azimute **0°** e distância de **1,00 m** até o vértice **Pt56**, definido pelas coordenadas **E: 332.563 m** e **N: 7.367.182 m** com azimute **0°** e distância de **6,00 m** até o vértice **Pt57**, definido pelas coordenadas **E: 332.563 m** e **N: 7.367.188 m** com azimute **290° 33' 21,76"** e distância de **8,54 m** até o vértice **Pt58**, definido pelas coordenadas **E: 332.555 m** e **N: 7.367.191 m** com azimute **239° 02' 10,48"** e distância de **5,83 m** até o vértice **Pt59**,

DESCRIÇÃO DAS COORDENADAS DO PERÍMETRO VETADO 01:

Subprefeitura: Capela do Socorro
Área: 8.512,00 m² ou 0,8512 ha
Perímetro: 387,11 m

Inicia-se a descrição deste perímetro no vértice **Pt0**, definido pelas coordenadas **E: 333.155 m** e **N: 7.367.716 m** com azimute **153° 26' 05,82"** e distância de **136,40 m** até o vértice **Pt1**, definido pelas coordenadas **E: 333.216 m** e **N: 7.367.594 m** com azimute **270°** e distância de **7,00 m** até o vértice **Pt2**, definido pelas coordenadas **E: 333.209 m** e **N: 7.367.594 m** com azimute **270°** e distância de **18,00 m** até o vértice **Pt3**, definido pelas coordenadas **E: 333.191 m** e **N: 7.367.594 m** com azimute **278° 31' 50,76"** e distância de **20,22 m** até o vértice **Pt4**, definido pelas coordenadas **E: 333.171 m** e **N: 7.367.597 m** com azimute **282° 48' 15,36"** e distância de **22,56 m** até o vértice **Pt5**, definido pelas coordenadas **E: 333.149 m** e **N: 7.367.602 m** com azimute **282° 39' 09,20"** e distância de **50,22 m** até o vértice **Pt6**, definido pelas coordenadas **E: 333.100 m** e **N: 7.367.613 m** com azimute **18° 26' 05,82"** e distância de **6,32 m** até o vértice **Pt7**, definido pelas coordenadas **E: 333.102 m** e **N: 7.367.619 m** com azimute **7° 07' 30,06"** e distância de **40,31 m** até o vértice **Pt8**, definido pelas coordenadas **E: 333.107 m** e **N: 7.367.659 m** com azimute **6° 20' 24,69"** e distância de **18,11 m** até o vértice **Pt9**, definido pelas coordenadas **E: 333.109 m** e **N: 7.367.677 m** com azimute **11° 53' 19,17"** e distância de **19,42 m** até o vértice **Pt10**, definido pelas coordenadas **E: 333.113 m** e **N: 7.367.696 m** com azimute **21° 48' 05,07"** e distância de **5,39 m** até o vértice **Pt11**, definido pelas coordenadas **E: 333.115 m** e **N: 7.367.701 m** com azimute **45° 00' 00,00"** e distância de **4,24 m** até o vértice **Pt12**, definido pelas coordenadas **E: 333.118 m** e **N: 7.367.704 m** com azimute **74° 03' 16,57"** e distância de **14,56 m** até o vértice **Pt13**, definido pelas coordenadas **E: 333.132 m** e **N: 7.367.708 m** com azimute **70° 49' 15,57"** e distância de **24,35 m** até o vértice **Pt0**, encerrando este perímetro.

Área: 2.637,50 m² ou 0,2638 ha
Perímetro: 218,75 m

Inicia-se a descrição deste perímetro no vértice **Pt0**, definido pelas coordenadas **E: 333.106 m** e **N: 7.367.812 m** com azimute **153° 05' 38,06"** e distância de **75,13 m** até o vértice **Pt1**, definido pelas coordenadas **E: 333.140 m** e **N: 7.367.745 m** com azimute **252° 53' 50,18"** e distância de **13,60 m** até o vértice **Pt2**, definido pelas coordenadas **E: 333.127 m** e **N: 7.367.741 m** com azimute **250° 54' 23,43"** e distância de **27,51 m** até o vértice **Pt3**, definido pelas coordenadas **E: 333.101 m** e **N: 7.367.732 m** com azimute **338° 11' 54,93"** e distância de **16,16 m** até o vértice **Pt4**, definido pelas coordenadas **E: 333.095 m** e **N: 7.367.747 m** com azimute **341° 33' 54,18"** e distância de **18,97 m** até o vértice **Pt5**, definido pelas coordenadas **E: 333.089 m** e **N: 7.367.765 m** com azimute **345° 57' 49,52"** e distância de **4,12 m** até o vértice **Pt6**, definido pelas coordenadas **E: 333.088 m** e **N: 7.367.769 m** com azimute **339° 13' 39,88"** e distância de **31,02 m** até o vértice **Pt7**, definido pelas coordenadas **E: 333.077 m** e **N: 7.367.798 m** com azimute **66° 02' 15,04"** e distância de **9,85 m** até o vértice **Pt8**, definido pelas coordenadas **E: 333.086 m** e **N:**

definido pelas coordenadas **E: 332.550 m** e **N: 7.367.188 m** com azimute **216° 52' 11,63"** e distância de **10,00 m** até o vértice **Pt60**, definido pelas coordenadas **E: 332.544 m** e **N: 7.367.180 m** com azimute **221° 38' 00,74"** e distância de **12,04 m** até o vértice **Pt61**, definido pelas coordenadas **E: 332.536 m** e **N: 7.367.171 m** com azimute **203° 11' 54,93"** e distância de **7,62 m** até o vértice **Pt62**, definido pelas coordenadas **E: 332.533 m** e **N: 7.367.164 m** com azimute **180°** e distância de **4,00 m** até o vértice **Pt63**, definido pelas coordenadas **E: 332.533 m** e **N: 7.367.160 m** com azimute **135° 00' 00,00"** e distância de **4,24 m** até o vértice **Pt64**, definido pelas coordenadas **E: 332.536 m** e **N: 7.367.157 m** com azimute **90°** e distância de **6,00 m** até o vértice **Pt65**, definido pelas coordenadas **E: 332.542 m** e **N: 7.367.157 m** com azimute **51° 20' 24,69"** e distância de **6,40 m** até o vértice **Pt66**, definido pelas coordenadas **E: 332.547 m** e **N: 7.367.161 m** com azimute **33° 41' 24,24"** e distância de **7,21 m** até o vértice **Pt67**, definido pelas coordenadas **E: 332.551 m** e **N: 7.367.167 m** com azimute **75° 57' 49,52"** e distância de **4,12 m** até o vértice **Pt68**, definido pelas coordenadas **E: 332.555 m** e **N: 7.367.168 m** com azimute **120° 57' 49,52"** e distância de **5,83 m** até o vértice **Pt69**, definido pelas coordenadas **E: 332.560 m** e **N: 7.367.165 m** com azimute **130° 36' 04,66"** e distância de **9,22 m** até o vértice **Pt70**, definido pelas coordenadas **E: 332.567 m** e **N: 7.367.159 m** com azimute **159° 26' 38,24"** e distância de **8,54 m** até o vértice **Pt71**, definido pelas coordenadas **E: 332.570 m** e **N: 7.367.151 m** com azimute **164° 03' 16,57"** e distância de **7,28 m** até o vértice **Pt72**, definido pelas coordenadas **E: 332.572 m** e **N: 7.367.144 m** com azimute **116° 33' 54,18"** e distância de **8,94 m** até o vértice **Pt73**, definido pelas coordenadas **E: 332.580 m** e **N: 7.367.140 m** com azimute **128° 39' 35,31"** e distância de **6,40 m** até o vértice **Pt74**, definido pelas coordenadas **E: 332.585 m** e **N: 7.367.136 m** com azimute **153° 26' 05,82"** e distância de **4,47 m** até o vértice **Pt75**, definido pelas coordenadas **E: 332.587 m** e **N: 7.367.132 m** com azimute **141° 20' 24,69"** e distância de **6,40 m** até o vértice **Pt76**, definido pelas coordenadas **E: 332.591 m** e **N: 7.367.127 m** com azimute **116° 33' 54,18"** e distância de **2,24 m** até o vértice **Pt77**, definido pelas coordenadas **E: 332.593 m** e **N: 7.367.126 m** com azimute **98° 07' 48,37"** e distância de **7,07 m** até o vértice **Pt78**, definido pelas coordenadas **E: 332.600 m** e **N: 7.367.125 m** com azimute **53° 07' 48,37"** e distância de **10,00 m** até o vértice **Pt79**, definido pelas coordenadas **E: 332.608 m** e **N: 7.367.131 m** com azimute **26° 33' 54,18"** e distância de **6,71 m** até o vértice **Pt80**, definido pelas coordenadas **E: 332.611 m** e **N: 7.367.137 m** com azimute **350° 32' 15,64"** e distância de **12,17 m** até o vértice **Pt81**, definido pelas coordenadas **E: 332.609 m** e **N: 7.367.149 m** com azimute **0°** e distância de **1,00 m** até o vértice **Pt82**, definido pelas coordenadas **E: 332.609 m** e **N: 7.367.150 m** com azimute **0°** e distância de **8,00 m** até o vértice **Pt83**, definido pelas coordenadas **E: 332.609 m** e **N: 7.367.158 m** com azimute **50° 11' 39,94"** e distância de **7,81 m** até o vértice **Pt84**, definido pelas coordenadas **E: 332.615 m** e **N: 7.367.163 m** com azimute **90°** e distância de **5,00 m** até o vértice **Pt85**, definido pelas coordenadas **E: 332.620 m** e **N: 7.367.163 m** com azimute **90°** e distância de **6,00 m** até o vértice **Pt86**, definido pelas coordenadas **E: 332.626 m** e **N: 7.367.163 m** com azimute **90°** e distância de **7,00 m** até o vértice **Pt87**, definido pelas coordenadas **E: 332.633 m** e **N: 7.367.163 m** com azimute **95° 42' 38,14"** e distância de **10,05 m** até o vértice **Pt88**, definido pelas coordenadas **E: 332.643 m** e **N: 7.367.162 m** com azimute **96° 20' 24,69"** e distância de **9,06 m** até o vértice **Pt89**, definido pelas coordenadas **E: 332.652 m** e **N: 7.367.161 m** com azimute **0°** e distância de **3,00 m** até o vértice **Pt90**, definido pelas coordenadas **E: 332.652 m** e **N: 7.367.164 m** com azimute **0°** e distância de **1,00 m** até o vértice **Pt91**, definido pelas coordenadas **E: 332.652 m** e **N: 7.367.165 m** com azimute **0°** e

distância de **1,00 m** até o vértice **Pt92**, definido pelas coordenadas **E: 332.652 m** e **N: 7.367.166 m** com azimute **73° 36' 37,65"** e distância de **17,72 m** até o vértice **Pt93**, definido pelas coordenadas **E: 332.669 m** e **N: 7.367.171 m** com azimute **81° 38' 02,81"** e distância de **34,37 m** até o vértice **Pt94**, definido pelas coordenadas **E: 332.703 m** e **N: 7.367.176 m** com azimute **87° 42' 33,80"** e distância de **25,02 m** até o vértice **Pt95**, definido pelas coordenadas **E: 332.728 m** e **N: 7.367.177 m** com azimute **135° 00' 00,00"** e distância de **9,90 m** até o vértice **Pt96**, definido pelas coordenadas **E: 332.735 m** e **N: 7.367.170 m** com azimute **0°** e distância de **1,00 m** até o vértice **Pt97**, definido pelas coordenadas **E: 332.735 m** e **N: 7.367.171 m** com azimute **86° 11' 09,33"** e distância de **90,20 m** até o vértice **Pt98**, definido pelas coordenadas **E: 332.825 m** e **N: 7.367.177 m** com azimute **52° 06' 08,95"** e distância de **223,04 m** até o vértice **Pt99**, definido pelas coordenadas **E: 333.001 m** e **N: 7.367.314 m** com azimute **338° 11' 54,93"** e distância de **5,39 m** até o vértice **Pt100**, definido pelas coordenadas **E: 332.999 m** e **N: 7.367.319 m** com azimute **270°** e distância de **1,00 m** até o vértice **Pt101**, definido pelas coordenadas **E: 332.998 m** e **N: 7.367.319 m** com azimute **270°** e distância de **5,00 m** até o vértice **Pt102**, definido pelas coordenadas **E: 332.993 m** e **N: 7.367.319 m** com azimute **278° 44' 46,18"** e distância de **13,15 m** até o vértice **Pt103**, definido pelas coordenadas **E: 332.980 m** e **N: 7.367.321 m** com azimute **281° 18' 35,76"** e distância de **25,50 m** até o vértice **Pt104**, definido pelas coordenadas **E: 332.955 m** e **N: 7.367.326 m** com azimute **279° 27' 44,36"** e distância de **18,25 m** até o vértice **Pt105**, definido pelas coordenadas **E: 332.937 m** e **N: 7.367.329 m** com azimute **280° 00' 28,73"** e distância de **17,26 m** até o vértice **Pt106**, definido pelas coordenadas **E: 332.920 m** e **N: 7.367.332 m** com azimute **280° 57' 14,63"** e distância de **31,58 m** até o vértice **Pt107**, definido pelas coordenadas **E: 332.889 m** e **N: 7.367.338 m** com azimute **280° 57' 14,63"** e distância de **31,58 m** até o vértice **Pt108**, definido pelas coordenadas **E: 332.858 m** e **N: 7.367.344 m** com azimute **281° 18' 35,76"** e distância de **20,40 m** até o vértice **Pt109**, definido pelas coordenadas **E: 332.838 m** e **N: 7.367.348 m** com azimute **255° 57' 49,52"** e distância de **4,12 m** até o vértice **Pt110**, definido pelas coordenadas **E: 332.834 m** e **N: 7.367.347 m** com azimute **280° 29' 29,32"** e distância de **27,46 m** até o vértice **Pt111**, definido pelas coordenadas **E: 332.807 m** e **N: 7.367.352 m** com azimute **280° 37' 10,76"** e distância de **65,12 m** até o vértice **Pt112**, definido pelas coordenadas **E: 332.743 m** e **N: 7.367.364 m** com azimute **281° 46' 05,84"** e distância de **24,52 m** até o vértice **Pt113**, definido pelas coordenadas **E: 332.719 m** e **N: 7.367.369 m** com azimute **284° 02' 10,48"** e distância de **8,25 m** até o vértice **Pt114**, definido pelas coordenadas **E: 332.711 m** e **N: 7.367.371 m** com azimute **295° 01' 00,82"** e distância de **16,55 m** até o vértice **Pt115**, definido pelas coordenadas **E: 332.696 m** e **N: 7.367.378 m** com azimute **291° 48' 05,07"** e distância de **5,39 m** até o vértice **Pt0**, encerrando este perímetro.

Área: 5.523,50 m² ou 0,5524 ha
Perímetro: 334,24 m

Inicia-se a descrição deste perímetro no vértice **Pt0**, definido pelas coordenadas **E: 333.281 m** e **N: 7.367.448 m** com azimute **90°** e distância de **2,00 m** até o vértice **Pt1**, definido pelas coordenadas **E: 333.283 m** e **N: 7.367.448 m** com azimute **154° 17' 24,17"** e distância de **29,97 m** até o vértice **Pt2**, definido pelas coordenadas **E: 333.296 m** e **N: 7.367.421 m** com azimute **0°** e distância de **1,00 m** até o vértice **Pt3**, definido pelas

coordenadas **E: 333.296 m** e **N: 7.367.422 m** com azimute **145° 18' 17,45"** e distância de **15,81 m** até o vértice **Pt4**, definido pelas coordenadas **E: 333.305 m** e **N: 7.367.409 m** com azimute **160° 12' 04,05"** e distância de **26,57 m** até o vértice **Pt5**, definido pelas coordenadas **E: 333.314 m** e **N: 7.367.384 m** com azimute **190° 37' 10,76"** e distância de **16,28 m** até o vértice **Pt6**, definido pelas coordenadas **E: 333.311 m** e **N: 7.367.368 m** com azimute **208° 18' 02,72"** e distância de **14,76 m** até o vértice **Pt7**, definido pelas coordenadas **E: 333.304 m** e **N: 7.367.355 m** com azimute **217° 34' 06,93"** e distância de **16,40 m** até o vértice **Pt8**, definido pelas coordenadas **E: 333.294 m** e **N: 7.367.342 m** com azimute **203° 11' 54,93"** e distância de **15,23 m** até o vértice **Pt9**, definido pelas coordenadas **E: 333.288 m** e **N: 7.367.328 m** com azimute **198° 26' 05,82"** e distância de **3,16 m** até o vértice **Pt10**, definido pelas coordenadas **E: 333.287 m** e **N: 7.367.325 m** com azimute **225° 00' 00,00"** e distância de **2,83 m** até o vértice **Pt11**, definido pelas coordenadas **E: 333.285 m** e **N: 7.367.323 m** com azimute **201° 48' 05,07"** e distância de **5,39 m** até o vértice **Pt12**, definido pelas coordenadas **E: 333.283 m** e **N: 7.367.318 m** com azimute **270°** e distância de **2,00 m** até o vértice **Pt13**, definido pelas coordenadas **E: 333.281 m** e **N: 7.367.318 m** com azimute **289° 10' 44,43"** e distância de **48,70 m** até o vértice **Pt14**, definido pelas coordenadas **E: 333.235 m** e **N: 7.367.334 m** com azimute **333° 26' 05,82"** e distância de **6,71 m** até o vértice **Pt15**, definido pelas coordenadas **E: 333.232 m** e **N: 7.367.340 m** com azimute **116° 33' 54,18"** e distância de **6,71 m** até o vértice **Pt16**, definido pelas coordenadas **E: 333.238 m** e **N: 7.367.337 m** com azimute **21° 48' 05,07"** e distância de **16,16 m** até o vértice **Pt17**, definido pelas coordenadas **E: 333.244 m** e **N: 7.367.352 m** com azimute **18° 26' 05,82"** e distância de **22,14 m** até o vértice **Pt18**, definido pelas coordenadas **E: 333.251 m** e **N: 7.367.373 m** com azimute **22° 09' 58,84"** e distância de **29,15 m** até o vértice **Pt19**, definido pelas coordenadas **E: 333.262 m** e **N: 7.367.400 m** com azimute **14° 02' 10,48"** e distância de **28,86 m** até o vértice **Pt20**, definido pelas coordenadas **E: 333.269 m** e **N: 7.367.428 m** com azimute **14° 02' 10,48"** e distância de **12,37 m** até o vértice **Pt21**, definido pelas coordenadas **E: 333.272 m** e **N: 7.367.440 m** com azimute **48° 21' 59,26"** e distância de **12,04 m** até o vértice **Pt0**, encerrando este perímetro.

...

Área: 14.202,00 m² ou 1,4202 ha
Perímetro: 1.038,22 m

Inicia-se a descrição deste perímetro no vértice **Pt0**, definido pelas coordenadas **E: 333.010 m** e **N: 7.368.001 m** com azimute **152° 51' 53,50"** e distância de **89,89 m** até o vértice **Pt1**, definido pelas coordenadas **E: 333.051 m** e **N: 7.367.921 m** com azimute **243° 26' 05,82"** e distância de **4,47 m** até o vértice **Pt2**, definido pelas coordenadas **E: 333.047 m** e **N: 7.367.919 m** com azimute **244° 17' 24,17"** e distância de **29,97 m** até o vértice **Pt3**, definido pelas coordenadas **E: 333.020 m** e **N: 7.367.906 m** com azimute **247° 37' 11,51"** e distância de **18,38 m** até o vértice **Pt4**, definido pelas coordenadas **E: 333.003 m** e **N: 7.367.899 m** com azimute **276° 20' 24,69"** e distância de **9,06 m** até o vértice **Pt5**, definido pelas coordenadas **E: 332.994 m** e **N: 7.367.900 m** com azimute **0°** e distância de **1,00 m** até o vértice **Pt6**, definido pelas coordenadas **E: 332.994 m** e **N: 7.367.901 m** com azimute **0°** e distância de **13,00 m** até o vértice **Pt7**, definido pelas coordenadas **E: 332.994 m** e **N: 7.367.914 m** com azimute **0°** e distância de **3,00 m** até o vértice **Pt8**, definido pelas

coordenadas **E: 332.994 m** e **N: 7.367.917 m** com azimute **3° 10' 47,39"** e distância de **18,03 m** até o vértice **Pt9**, definido pelas coordenadas **E: 332.995 m** e **N: 7.367.935 m** com azimute **0°** e distância de **2,00 m** até o vértice **Pt10**, definido pelas coordenadas **E: 332.995 m** e **N: 7.367.937 m** com azimute **0°** e distância de **1,00 m** até o vértice **Pt11**, definido pelas coordenadas **E: 332.995 m** e **N: 7.367.938 m** com azimute **0°** e distância de **1,00 m** até o vértice **Pt12**, definido pelas coordenadas **E: 332.995 m** e **N: 7.367.939 m** com azimute **315° 00' 00,00"** e distância de **2,83 m** até o vértice **Pt13**, definido pelas coordenadas **E: 332.993 m** e **N: 7.367.941 m** com azimute **0°** e distância de **1,00 m** até o vértice **Pt14**, definido pelas coordenadas **E: 332.993 m** e **N: 7.367.942 m** com azimute **0°** e distância de **1,00 m** até o vértice **Pt15**, definido pelas coordenadas **E: 332.993 m** e **N: 7.367.943 m** com azimute **248° 11' 54,93"** e distância de **5,39 m** até o vértice **Pt16**, definido pelas coordenadas **E: 332.988 m** e **N: 7.367.941 m** com azimute **236° 18' 35,76"** e distância de **3,61 m** até o vértice **Pt17**, definido pelas coordenadas **E: 332.985 m** e **N: 7.367.939 m** com azimute **225° 00' 00,00"** e distância de **4,24 m** até o vértice **Pt18**, definido pelas coordenadas **E: 332.982 m** e **N: 7.367.936 m** com azimute **225° 00' 00,00"** e distância de **12,73 m** até o vértice **Pt19**, definido pelas coordenadas **E: 332.973 m** e **N: 7.367.927 m** com azimute **230° 11' 39,94"** e distância de **23,43 m** até o vértice **Pt20**, definido pelas coordenadas **E: 332.955 m** e **N: 7.367.912 m** com azimute **225° 00' 00,00"** e distância de **2,83 m** até o vértice **Pt21**, definido pelas coordenadas **E: 332.953 m** e **N: 7.367.910 m** com azimute **225° 00' 00,00"** e distância de **1,41 m** até o vértice **Pt22**, definido pelas coordenadas **E: 332.952 m** e **N: 7.367.909 m** com azimute **226° 13' 07,95"** e distância de **33,24 m** até o vértice **Pt23**, definido pelas coordenadas **E: 332.928 m** e **N: 7.367.886 m** com azimute **225° 52' 53,05"** e distância de **45,97 m** até o vértice **Pt24**, definido pelas coordenadas **E: 332.895 m** e **N: 7.367.854 m** com azimute **225° 00' 00,00"** e distância de **21,21 m** até o vértice **Pt25**, definido pelas coordenadas **E: 332.880 m** e **N: 7.367.839 m** com azimute **221° 38' 00,74"** e distância de **12,04 m** até o vértice **Pt26**, definido pelas coordenadas **E: 332.872 m** e **N: 7.367.830 m** com azimute **220° 36' 04,66"** e distância de **9,22 m** até o vértice **Pt27**, definido pelas coordenadas **E: 332.866 m** e **N: 7.367.823 m** com azimute **219° 28' 20,86"** e distância de **22,02 m** até o vértice **Pt28**, definido pelas coordenadas **E: 332.852 m** e **N: 7.367.806 m** com azimute **215° 32' 15,64"** e distância de **17,20 m** até o vértice **Pt29**, definido pelas coordenadas **E: 332.842 m** e **N: 7.367.792 m** com azimute **215° 32' 15,64"** e distância de **8,60 m** até o vértice **Pt30**, definido pelas coordenadas **E: 332.837 m** e **N: 7.367.785 m** com azimute **212° 28' 16,29"** e distância de **13,04 m** até o vértice **Pt31**, definido pelas coordenadas **E: 332.830 m** e **N: 7.367.774 m** com azimute **219° 05' 37,89"** e distância de **20,62 m** até o vértice **Pt32**, definido pelas coordenadas **E: 332.817 m** e **N: 7.367.758 m** com azimute **225° 00' 00,00"** e distância de **4,24 m** até o vértice **Pt33**, definido pelas coordenadas **E: 332.814 m** e **N: 7.367.755 m** com azimute **0°** e distância de **1,00 m** até o vértice **Pt34**, definido pelas coordenadas **E: 332.814 m** e **N: 7.367.756 m** com azimute **221° 38' 00,74"** e distância de **12,04 m** até o vértice **Pt35**, definido pelas coordenadas **E: 332.806 m** e **N: 7.367.747 m** com azimute **230° 54' 22,11"** e distância de **20,62 m** até o vértice **Pt36**, definido pelas coordenadas **E: 332.790 m** e **N: 7.367.734 m** com azimute **235° 18' 17,45"** e distância de **15,81 m** até o vértice **Pt37**, definido pelas coordenadas **E: 332.777 m** e **N: 7.367.725 m** com azimute **237° 59' 40,62"** e distância de **9,43 m** até o vértice **Pt38**, definido pelas coordenadas **E: 332.769 m** e **N: 7.367.720 m** com azimute **0°** e distância de **1,00 m** até o vértice **Pt39**, definido pelas coordenadas **E: 332.769 m** e **N: 7.367.721 m** com azimute **234° 09' 44,45"** e distância de **22,20 m** até o vértice **Pt40**, definido pelas coordenadas **E:**

332.751 m e N: 7.367.708 m com azimute **226° 50' 51,40"** e distância de **21,93 m** até o vértice **Pt41**, definido pelas coordenadas **E: 332.735 m e N: 7.367.693 m** com azimute **225° 00' 00,00"** e distância de **8,49 m** até o vértice **Pt42**, definido pelas coordenadas **E: 332.729 m e N: 7.367.687 m** com azimute **236° 18' 35,76"** e distância de **3,61 m** até o vértice **Pt43**, definido pelas coordenadas **E: 332.726 m e N: 7.367.685 m** com azimute **281° 18' 35,76"** e distância de **5,10 m** até o vértice **Pt44**, definido pelas coordenadas **E: 332.721 m e N: 7.367.686 m** com azimute **270°** e distância de **1,00 m** até o vértice **Pt45**, definido pelas coordenadas **E: 332.720 m e N: 7.367.686 m** com azimute **0°** e distância de **1,00 m** até o vértice **Pt46**, definido pelas coordenadas **E: 332.720 m e N: 7.367.687 m** com azimute **284° 02' 10,48"** e distância de **20,62 m** até o vértice **Pt47**, definido pelas coordenadas **E: 332.700 m e N: 7.367.692 m** com azimute **45° 05' 33,22"** e distância de **437,70 m** até o vértice **Pt0**, encerrando este perímetro.

Todas as coordenadas aqui descritas estão georreferenciadas ao Sistema Geodésico Brasileiro e encontram-se representadas no Sistema UTM, referenciadas ao Meridiano Central 45 WGr, fuso 23S, tendo como datum o SAD69. Todos os azimutes e distâncias, área e perímetro foram calculados no plano de projeção UTM.

JUSTIFICATIVA DE VETO: a área esta demarcada como ZEPAM na Lei nº 13.885/04, parte significativa apresenta remanescentes de Mata Atlântica conforme levantamento realizado pelo Instituto Florestal e parte da área esta demarcada como parque natural em planejamento nos termos do art. 375 da Lei nº 16.050/14 – Plano Diretor Estratégico.



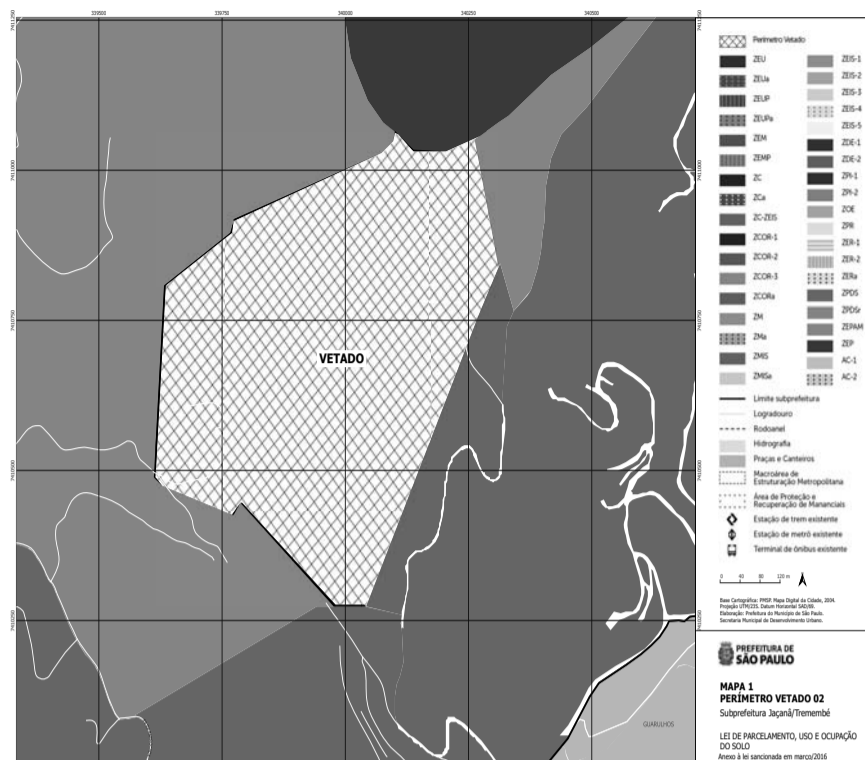
DESCRIÇÃO DAS COORDENADAS DO PERÍMETRO VETADO 02:

Subprefeitura: Jaçanã - Tremembé
Área: 351.486,00 m² ou 35,1486 ha
Perímetro: 2.407,43 m

Inicia-se a descrição deste perímetro no vértice **Pt0**, definido pelas coordenadas **E: 340.101 m e N: 7.411.064 m** com azimute **119° 44' 41,57"** e distância de **8,06 m** até o vértice **Pt1**, definido pelas coordenadas **E: 340.108 m e N: 7.411.060 m** com azimute **132° 57' 16,53"** e distância de **39,62 m** até o vértice **Pt2**, definido pelas coordenadas **E: 340.137 m e N: 7.411.033 m** com azimute **0°** e distância de **1,00 m** até o vértice **Pt3**, definido pelas coordenadas **E: 340.137 m e N: 7.411.034 m** com azimute **91° 42' 35,33"** e distância de **67,03 m** até o vértice **Pt4**, definido pelas coordenadas **E: 340.204 m e N: 7.411.032 m** com azimute **71° 16' 27,16"** e distância de **62,30 m** até o vértice **Pt5**, definido pelas coordenadas **E: 340.263 m e N: 7.411.052 m** com azimute **167° 14' 32,88"** e distância de **217,37 m** até o vértice **Pt6**, definido pelas coordenadas **E: 340.311 m e N: 7.410.840 m** com azimute **207° 06' 29,24"** e distância de **94,37 m** até o vértice **Pt7**, definido pelas coordenadas **E: 340.268 m e N: 7.410.756 m** com azimute **205° 17' 43,97"** e distância de **161,48 m** até o vértice **Pt8**, definido pelas coordenadas **E: 340.199 m e N: 7.410.610 m** com azimute **205° 10' 24,69"** e distância de **331,48 m** até o vértice **Pt9**, definido pelas coordenadas **E: 340.058 m e N: 7.410.310 m** com azimute **205° 16' 39,80"** e distância de **39,81 m** até o vértice **Pt10**, definido pelas coordenadas **E: 340.041 m e N: 7.410.274 m** com azimute **270°** e distância de **3,00 m** até o vértice **Pt11**, definido pelas coordenadas **E: 340.038 m e N: 7.410.274 m** com azimute **270°** e distância de **60,00 m** até o vértice **Pt12**, definido pelas coordenadas **E: 339.978 m e N: 7.410.274 m** com azimute **311° 59' 13,96"** e distância de **255,62 m** até o vértice **Pt13**, definido pelas coordenadas **E: 339.788 m e N: 7.410.445 m** com azimute **220° 21' 52,33"** e distância de **26,25 m** até o vértice **Pt14**, definido pelas coordenadas **E: 339.771 m e N: 7.410.425 m** com azimute **288° 47' 32,27"** e distância de **152,11 m** até o vértice **Pt15**, definido pelas coordenadas **E: 339.627 m e N: 7.410.474 m** com azimute **315° 00' 00,00"** e distância de **19,80 m** até o vértice **Pt16**, definido pelas coordenadas **E: 339.613 m e N: 7.410.488 m** com azimute **3° 35' 15,06"** e distância de **319,63 m** até o vértice **Pt17**, definido pelas coordenadas **E: 339.633 m e N: 7.410.807 m** com azimute **56° 36' 17,14"** e distância de **161,70 m** até o vértice **Pt18**, definido pelas coordenadas **E: 339.768 m e N: 7.410.896 m** com azimute **16° 41' 57,28"** e distância de **20,88 m** até o vértice **Pt19**, definido pelas coordenadas **E: 339.774 m e N: 7.410.916 m** com azimute **69° 17' 49,55"** e distância de **319,64 m** até o vértice **Pt20**, definido pelas coordenadas **E: 340.073 m e N: 7.411.029 m** com azimute **48° 59' 27,29"** e distância de **30,48 m** até o vértice **Pt21**, definido pelas coordenadas **E: 340.096 m e N: 7.411.049 m** com azimute **18° 26' 05,82"** e distância de **15,81 m** até o vértice **Pt0**, encerrando este perímetro.

Todas as coordenadas aqui descritas estão georreferenciadas ao Sistema Geodésico Brasileiro e encontram-se representadas no Sistema UTM, referenciadas ao Meridiano Central 45 WGr, fuso 23S, tendo como datum o SAD69. Todos os azimutes e distâncias, área e perímetro foram calculados no plano de projeção UTM.

JUSTIFICATIVA DE VETO: a área esta demarcada como parque urbano planejado nos termos do art. 375 da Lei nº 16.050/14 – Plano Diretor Estratégico e parte significativa da área apresenta remanescentes de Mata Atlântica conforme levantamento realizado pelo Instituto Florestal.



DESCRIÇÃO DAS COORDENADAS DO PERÍMETRO VETADO 03:

Subprefeitura: São Mateus
Área: 161.507,00 m² ou 16,1507 ha
Perímetro: 2.737,01 m

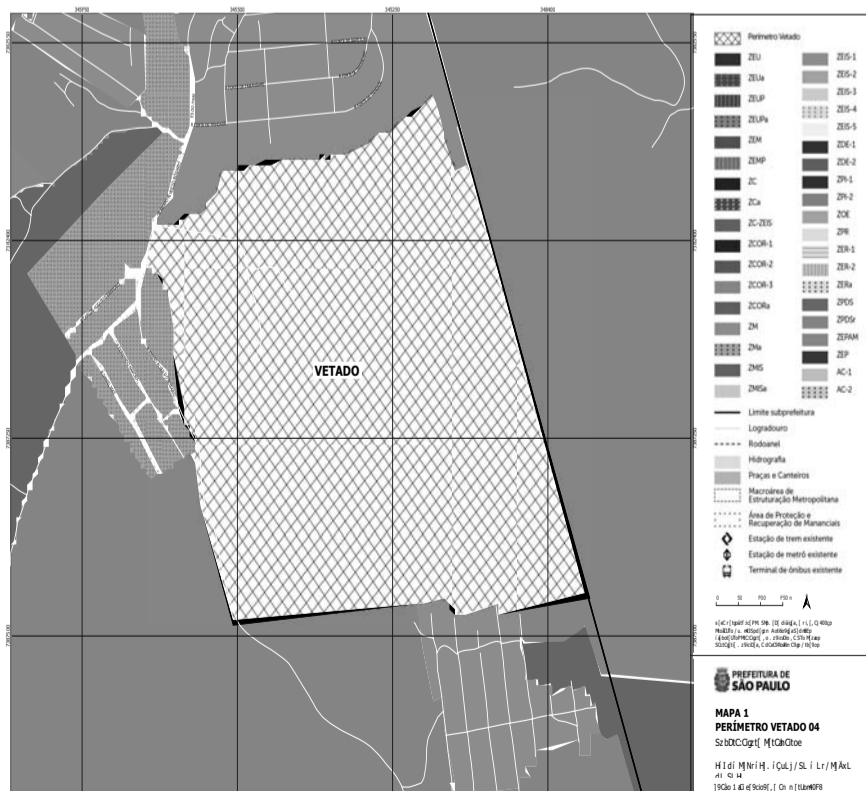
Inicia-se a descrição deste perímetro no vértice **Pt0**, definido pelas coordenadas **E: 353.657 m e N: 7.385.768 m** com azimute **168° 41' 24,24"** e distância de **5,10 m** até o vértice **Pt1**, definido pelas coordenadas **E: 353.658 m e N: 7.385.763 m** com azimute **153° 26' 05,82"** e distância de **6,71 m** até o vértice **Pt2**, definido pelas coordenadas **E: 353.661 m e N: 7.385.757 m** com azimute **180°** e distância de **1,00 m** até o vértice **Pt3**, definido pelas coordenadas **E: 353.661 m e N: 7.385.756 m** com azimute **158° 11' 54,93"** e distância de **5,39 m** até o vértice **Pt4**, definido pelas coordenadas **E: 353.663 m e N: 7.385.751 m** com azimute **159° 26' 38,24"** e distância de **8,54 m** até o vértice **Pt5**, definido pelas coordenadas **E: 353.666 m e N: 7.385.743 m** com azimute **158° 11' 54,93"** e distância de **5,39 m** até o vértice **Pt6**, definido pelas coordenadas **E: 353.668 m e N: 7.385.738 m** com azimute **180°** e distância de **1,00 m** até o vértice **Pt7**, definido pelas coordenadas **E: 353.668 m e N: 7.385.737 m** com azimute **156° 48' 05,07"** e distância de **7,62 m** até o vértice **Pt8**, definido pelas coordenadas **E: 353.671 m e N: 7.385.730 m** com azimute **180°** e distância de **1,00 m** até o vértice **Pt9**, definido pelas coordenadas **E: 353.671 m e N: 7.385.729 m** com azimute **153° 26' 05,82"** e distância de **6,71 m** até o vértice **Pt10**, definido pelas coordenadas **E: 353.674 m e N: 7.385.723 m** com azimute **164° 03' 16,57"** e distância de **7,28 m** até o vértice **Pt11**, definido pelas coordenadas **E: 353.676 m e N: 7.385.716 m** com azimute **158° 11' 54,93"** e distância de **5,39 m** até o vértice **Pt12**, definido pelas coordenadas **E: 353.678 m e N: 7.385.711 m** com azimute **146° 18' 35,76"** e distância de **3,61 m** até o vértice **Pt13**, definido pelas coordenadas **E: 353.680 m e N: 7.385.708 m** com azimute **0°** e distância de **1,00 m** até o vértice **Pt14**, definido pelas coordenadas **E: 353.680 m e N: 7.385.709 m** com azimute **156° 48' 05,07"** e distância de **7,62 m** até o vértice **Pt15**, definido pelas coordenadas **E: 353.683 m e N: 7.385.702 m** com azimute **153° 26' 05,82"** e distância de **2,24 m** até o vértice **Pt16**, definido pelas coordenadas **E: 353.684 m e N: 7.385.700 m** com azimute **146° 18' 35,76"** e distância de **7,21 m** até o vértice **Pt17**, definido pelas coordenadas **E: 353.688 m e N: 7.385.694 m** com azimute **149° 02' 10,48"** e distância de **5,83 m** até o vértice **Pt18**, definido pelas coordenadas **E: 353.691 m e N: 7.385.689 m** com azimute **146° 18' 35,76"** e distância de **3,61 m** até o vértice **Pt19**, definido pelas coordenadas **E: 353.693 m e N: 7.385.686 m** com azimute **153° 26' 05,82"** e distância de **4,47 m** até o vértice **Pt20**, definido pelas coordenadas **E: 353.695 m e N: 7.385.682 m** com azimute **158° 11' 54,93"** e distância de **5,39 m** até o vértice **Pt21**, definido pelas coordenadas **E: 353.697 m e N: 7.385.677 m** com azimute **90°** e distância de **1,00 m** até o vértice **Pt22**, definido pelas coordenadas **E: 353.698 m e N: 7.385.677 m** com azimute **153° 26' 05,82"** e distância de **11,18 m** até o vértice **Pt23**, definido pelas coordenadas **E: 353.703 m e N: 7.385.667 m** com azimute **156° 02' 15,04"** e distância de **9,85 m** até o vértice **Pt24**, definido pelas coordenadas **E: 353.707 m e N: 7.385.658 m** com azimute **0°** e distância de **1,00 m** até o vértice **Pt25**, definido pelas coordenadas **E: 353.707 m e N: 7.385.659 m** com azimute **150° 15' 18,43"** e distância de **8,06 m** até o vértice **Pt26**, definido pelas coordenadas **E: 353.711 m e N: 7.385.652 m** com azimute **161° 33' 54,18"** e distância de **3,16 m** até o

325.598 m e N: 736.834 m com azimute **90°** e distância de **7,00 m** até o vértice **Pt165**, definido pelas coordenadas **E: 325.605 m e N: 736.834 m** com azimute **90°** e distância de **48,00 m** até o vértice **Pt166**, definido pelas coordenadas **E: 325.653 m e N: 736.834 m** com azimute **90°** e distância de **7,00 m** até o vértice **Pt167**, definido pelas coordenadas **E: 325.660 m e N: 736.834 m** com azimute **0°** e distância de **1,00 m** até o vértice **Pt168**, definido pelas coordenadas **E: 325.660 m e N: 736.835 m** com azimute **135° 00' 00,00"** e distância de **1,41 m** até o vértice **Pt169**, definido pelas coordenadas **E: 325.661 m e N: 736.834 m** com azimute **0°** e distância de **1,00 m** até o vértice **Pt170**, definido pelas coordenadas **E: 325.661 m e N: 736.835 m** com azimute **104° 02' 10,48"** e distância de **4,12 m** até o vértice **Pt171**, definido pelas coordenadas **E: 325.665 m e N: 736.834 m** com azimute **90°** e distância de **3,00 m** até o vértice **Pt172**, definido pelas coordenadas **E: 325.668 m e N: 736.834 m** com azimute **90°** e distância de **4,00 m** até o vértice **Pt173**, definido pelas coordenadas **E: 325.672 m e N: 736.834 m** com azimute **98° 07' 48,37"** e distância de **7,07 m** até o vértice **Pt174**, definido pelas coordenadas **E: 325.679 m e N: 736.833 m** com azimute **0°** e distância de **1,00 m** até o vértice **Pt175**, definido pelas coordenadas **E: 325.679 m e N: 736.834 m** com azimute **0°** e distância de **1,00 m** até o vértice **Pt176**, definido pelas coordenadas **E: 325.679 m e N: 736.835 m** com azimute **135° 00' 00,00"** e distância de **1,41 m** até o vértice **Pt177**, definido pelas coordenadas **E: 325.680 m e N: 736.834 m** com azimute **90°** e distância de **4,00 m** até o vértice **Pt178**, definido pelas coordenadas **E: 325.684 m e N: 736.834 m** com azimute **90°** e distância de **6,00 m** até o vértice **Pt179**, definido pelas coordenadas **E: 325.690 m e N: 736.834 m** com azimute **90°** e distância de **5,00 m** até o vértice **Pt180**, definido pelas coordenadas **E: 325.695 m e N: 736.834 m** com azimute **90°** e distância de **1,00 m** até o vértice **Pt181**, definido pelas coordenadas **E: 325.696 m e N: 736.834 m** com azimute **90°** e distância de **3,00 m** até o vértice **Pt182**, definido pelas coordenadas **E: 325.699 m e N: 736.834 m** com azimute **90°** e distância de **9,00 m** até o vértice **Pt183**, definido pelas coordenadas **E: 325.708 m e N: 736.834 m** com azimute **90°** e distância de **7,00 m** até o vértice **Pt184**, definido pelas coordenadas **E: 325.715 m e N: 736.834 m** com azimute **90°** e distância de **1,00 m** até o vértice **Pt185**, definido pelas coordenadas **E: 325.716 m e N: 736.834 m** com azimute **71° 33' 54,18"** e distância de **3,16 m** até o vértice **Pt186**, definido pelas coordenadas **E: 325.719 m e N: 736.835 m** com azimute **90°** e distância de **1,00 m** até o vértice **Pt187**, definido pelas coordenadas **E: 325.720 m e N: 736.835 m** com azimute **90°** e distância de **14,00 m** até o vértice **Pt188**, definido pelas coordenadas **E: 325.734 m e N: 736.835 m** com azimute **90°** e distância de **5,00 m** até o vértice **Pt189**, definido pelas coordenadas **E: 325.739 m e N: 736.835 m** com azimute **108° 26' 05,82"** e distância de **3,16 m** até o vértice **Pt190**, definido pelas coordenadas **E: 325.742 m e N: 736.834 m** com azimute **0°** e distância de **1,00 m** até o vértice **Pt191**, definido pelas coordenadas **E: 325.742 m e N: 736.836 m** com azimute **90°** e distância de **31,00 m** até o vértice **Pt193**, definido pelas coordenadas **E: 325.773 m e N: 736.836 m** com azimute **86° 38' 00,74"** e distância de **17,03 m** até o vértice **Pt194**, definido pelas coordenadas **E: 325.790 m e N: 736.837 m** com azimute **0°** e distância de **1,00 m** até o vértice **Pt195**, definido pelas coordenadas **E: 325.790 m e N: 736.838 m** com azimute **90°** e distância de **30,00 m** até o vértice **Pt196**, definido pelas coordenadas **E: 325.820 m e N: 736.838 m** com azimute **86° 49' 12,61"** e distância de **18,03 m** até o vértice **Pt197**, definido pelas coordenadas **E: 325.838 m e N: 736.839 m** com azimute **85° 36' 04,66"** e distância de **26,08 m** até o vértice **Pt198**, definido pelas coordenadas **E: 325.864 m e N:**

736.841 m com azimute **90°** e distância de **11,00 m** até o vértice **Pt199**, definido pelas coordenadas **E: 325.875 m e N: 736.841 m** com azimute **90°** e distância de **4,00 m** até o vértice **Pt200**, definido pelas coordenadas **E: 325.879 m e N: 736.841 m** com azimute **84° 48' 20,06"** e distância de **11,05 m** até o vértice **Pt201**, definido pelas coordenadas **E: 325.890 m e N: 736.842 m** com azimute **85° 45' 48,98"** e distância de **27,07 m** até o vértice **Pt202**, definido pelas coordenadas **E: 325.917 m e N: 736.844 m** com azimute **85° 14' 10,89"** e distância de **12,04 m** até o vértice **Pt203**, definido pelas coordenadas **E: 325.929 m e N: 736.845 m** com azimute **90°** e distância de **11,00 m** até o vértice **Pt0**, encerrando este perímetro.

Todas as coordenadas aqui descritas estão georreferenciadas ao Sistema Geodésico Brasileiro e encontram-se representadas no Sistema UTM, referenciadas ao Meridiano Central 45 WGr, fuso 23S, tendo como datum o SAD69. Todos os azimutes e distâncias, área e perímetro foram calculados no plano de projeção UTM.

JUSTIFICATIVA DE VETO: a área esta demarcada como ZEPAM na Lei nº 13.885/04 e parte significativa apresenta remanescentes de Mata Atlântica conforme levantamento realizado pelo Instituto Florestal.



DESCRIÇÃO DAS COORDENADAS DO PERÍMETRO VETADO 05:

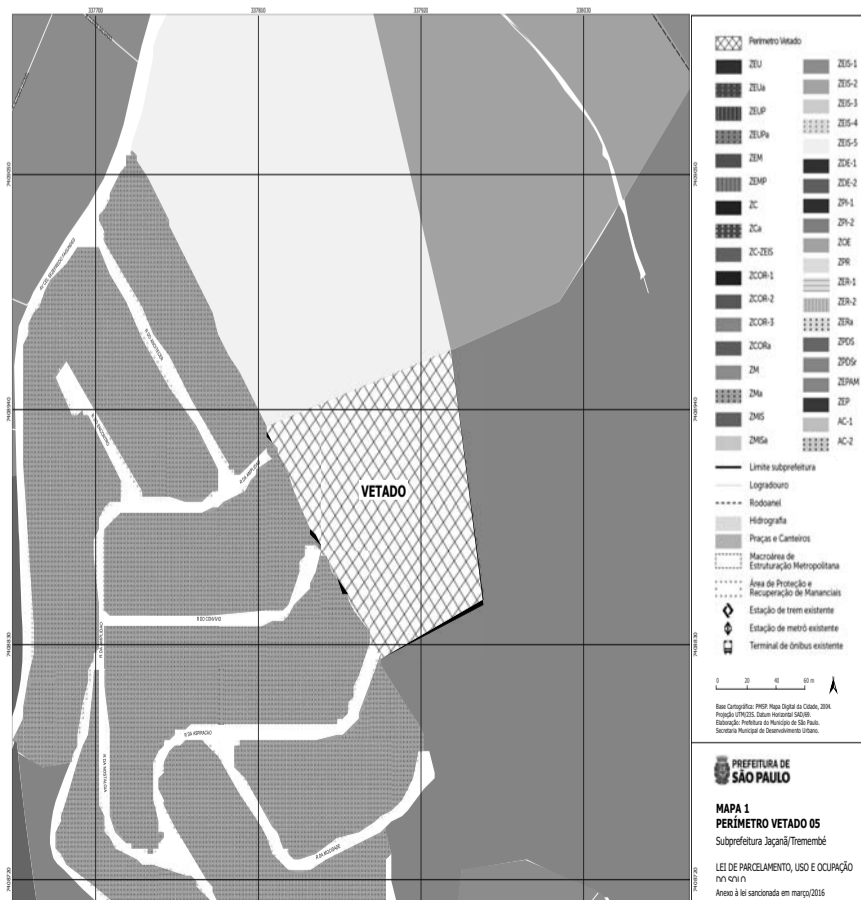
Subprefeitura: Jaçanã-Tremembé
Área: 12.956,50 m² ou 1,2957 ha
Perímetro: 463,95 m

Inicia-se a descrição deste perímetro no vértice **Pt0**, definido pelas coordenadas **E: 337.939 m e N: 7.408.967 m** com azimute **90°** e distância de **1,00 m** até o vértice **Pt1**, definido pelas coordenadas **E: 337.940 m e N: 7.408.967 m** com azimute **168° 58' 13,69"** e distância de **120,22 m** até o vértice **Pt2**, definido pelas coordenadas **E: 337.963 m e N: 7.408.849 m** com azimute **250° 08' 41,23"** e distância de **76,55 m** até o vértice **Pt3**, definido pelas coordenadas **E: 337.891 m e N: 7.408.823 m** com azimute **0°** e distância de **2,00 m** até o vértice **Pt4**, definido pelas coordenadas **E: 337.891 m e N: 7.408.825 m** com azimute **315° 00' 00,00"** e distância de **4,24 m** até o vértice **Pt5**, definido pelas coordenadas **E: 337.888 m e N: 7.408.828 m** com azimute **315° 00' 00,00"** e distância de **4,24 m** até o vértice **Pt6**, definido pelas coordenadas **E: 337.885 m e N: 7.408.831 m** com azimute **0°** e distância de **1,00 m** até o vértice **Pt7**, definido pelas coordenadas **E: 337.885 m e N: 7.408.832 m** com azimute **341° 33' 54,18"** e distância de **3,16 m** até o vértice **Pt8**, definido pelas coordenadas **E: 337.884 m e N: 7.408.835 m** com azimute **318° 48' 50,67"** e distância de **21,26 m** até o vértice **Pt9**, definido pelas coordenadas **E: 337.870 m e N: 7.408.851 m** com azimute **333° 26' 05,82"** e distância de **2,24 m** até o vértice **Pt10**, definido pelas coordenadas **E: 337.869 m e N: 7.408.853 m** com azimute **315° 00' 00,00"** e distância de **1,41 m** até o vértice **Pt11**, definido pelas coordenadas **E: 337.868 m e N: 7.408.854 m** com azimute **0°** e distância de **1,00 m** até o vértice **Pt12**, definido pelas coordenadas **E: 337.868 m e N: 7.408.855 m** com azimute **315° 00' 00,00"** e distância de **7,07 m** até o vértice **Pt13**, definido pelas coordenadas **E: 337.863 m e N: 7.408.860 m** com azimute **315° 00' 00,00"** e distância de **2,83 m** até o vértice **Pt14**, definido pelas coordenadas **E: 337.861 m e N: 7.408.862 m** com azimute **315° 00' 00,00"** e distância de **1,41 m** até o vértice **Pt15**, definido pelas coordenadas **E: 337.860 m e N: 7.408.863 m** com azimute **319° 23' 55,34"** e distância de **9,22 m** até o vértice **Pt16**, definido pelas coordenadas **E: 337.854 m e N: 7.408.870 m** com azimute **315° 00' 00,00"** e distância de **1,41 m** até o vértice **Pt17**, definido pelas coordenadas **E: 337.853 m e N: 7.408.871 m** com azimute **315° 00' 00,00"** e distância de **1,41 m** até o vértice **Pt18**, definido pelas coordenadas **E: 337.852 m e N: 7.408.872 m** com azimute **0°** e distância de **1,00 m** até o vértice **Pt19**, definido pelas coordenadas **E: 337.852 m e N: 7.408.873 m** com azimute **0°** e distância de **1,00 m** até o vértice **Pt20**, definido pelas coordenadas **E: 337.852 m e N: 7.408.874 m** com azimute **296° 33' 54,18"** e distância de **2,24 m** até o vértice **Pt21**, definido pelas coordenadas **E: 337.850 m e N: 7.408.875 m** com azimute **326° 18' 35,76"** e distância de **7,21 m** até o vértice **Pt22**, definido pelas coordenadas **E: 337.846 m e N: 7.408.881 m** com azimute **333° 26' 05,82"** e distância de **2,24 m** até o vértice **Pt23**, definido pelas coordenadas **E: 337.845 m e N: 7.408.883 m** com azimute **326° 18' 35,76"** e distância de **21,63 m** até o vértice **Pt24**, definido pelas coordenadas **E: 337.833 m e N: 7.408.901 m** com azimute **0°** e distância de **1,00 m** até o vértice **Pt25**, definido pelas coordenadas **E: 337.833 m e N: 7.408.902 m** com azimute **327° 59' 40,62"** e distância de **18,87 m** até o vértice **Pt26**, definido pelas coordenadas **E: 337.823 m e N: 7.408.918 m** com azimute **0°** e distância de **1,00 m** até o vértice **Pt27**, definido pelas coordenadas **E:**

337.823 m e N: 7.408.919 m com azimute **315° 00' 00,00"** e distância de **2,83 m** até o vértice **Pt28**, definido pelas coordenadas **E: 337.821 m e N: 7.408.921 m** com azimute **326° 18' 35,76"** e distância de **3,61 m** até o vértice **Pt29**, definido pelas coordenadas **E: 337.819 m e N: 7.408.924 m** com azimute **323° 07' 48,37"** e distância de **5,00 m** até o vértice **Pt30**, definido pelas coordenadas **E: 337.816 m e N: 7.408.928 m** com azimute **315° 00' 00,00"** e distância de **2,83 m** até o vértice **Pt31**, definido pelas coordenadas **E: 337.814 m e N: 7.408.930 m** com azimute **0°** e distância de **1,00 m** até o vértice **Pt32**, definido pelas coordenadas **E: 337.814 m e N: 7.408.931 m** com azimute **0°** e distância de **1,00 m** até o vértice **Pt33**, definido pelas coordenadas **E: 337.814 m e N: 7.408.932 m** com azimute **74° 21' 27,91"** e distância de **129,81 m** até o vértice **Pt0**, encerrando este perímetro.

Todas as coordenadas aqui descritas estão georreferenciadas ao Sistema Geodésico Brasileiro e encontram-se representadas no Sistema UTM, referenciadas ao Meridiano Central 45 WGr, fuso 23S, tendo como datum o SAD69. Todos os azimutes e distâncias, área e perímetro foram calculados no plano de projeção UTM.

JUSTIFICATIVA DE VETO: a área esta demarcada como ZEPAM na Lei nº 13.885/04 e parte significativa apresenta remanescentes de Mata Atlântica conforme levantamento realizado pelo Instituto Florestal.



DESCRIÇÃO DAS COORDENADAS DO PERÍMETRO VETADO 06:

Subprefeitura: Casa Verde - Cachoeirinha

Área: 12.217,00 m² ou 1,2217 ha

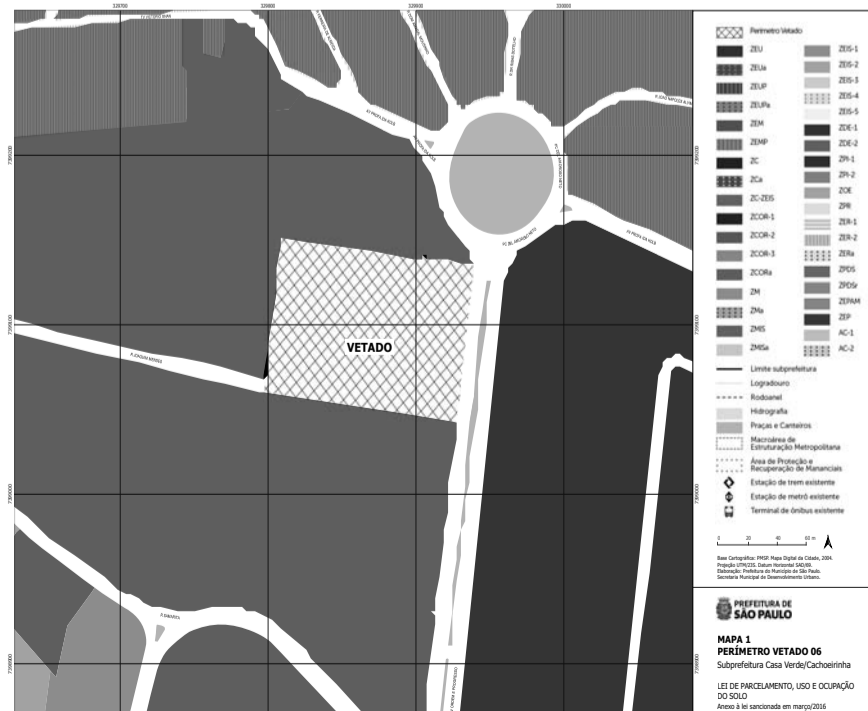
Perímetro: 460,91 m

Inicia-se a descrição deste perímetro no vértice **Pt0**, definido pelas coordenadas **E: 329.808 m** e **N: 7.399.151 m** com azimute **96° 00' 32,42"** e distância de **19,10 m** até o vértice **Pt1**, definido pelas coordenadas **E: 329.827 m** e **N: 7.399.149 m** com azimute **98° 07' 48,37"** e distância de **42,43 m** até o vértice **Pt2**, definido pelas coordenadas **E: 329.869 m** e **N: 7.399.143 m** com azimute **98° 07' 48,37"** e distância de **28,28 m** até o vértice **Pt3**, definido pelas coordenadas **E: 329.897 m** e **N: 7.399.139 m** com azimute **123° 41' 24,24"** e distância de **7,21 m** até o vértice **Pt4**, definido pelas coordenadas **E: 329.903 m** e **N: 7.399.135 m** com azimute **0°** e distância de **1,00 m** até o vértice **Pt5**, definido pelas coordenadas **E: 329.903 m** e **N: 7.399.136 m** com azimute **0°** e distância de **1,00 m** até o vértice **Pt6**, definido pelas coordenadas **E: 329.903 m** e **N: 7.399.137 m** com azimute **0°** e distância de **2,00 m** até o vértice **Pt7**, definido pelas coordenadas **E: 329.903 m** e **N: 7.399.139 m** com azimute **0°** e distância de **1,00 m** até o vértice **Pt8**, definido pelas coordenadas **E: 329.903 m** e **N: 7.399.140 m** com azimute **90°** e distância de **2,00 m** até o vértice **Pt9**, definido pelas coordenadas **E: 329.905 m** e **N: 7.399.140 m** com azimute **116° 33' 54,18"** e distância de **2,24 m** até o vértice **Pt10**, definido pelas coordenadas **E: 329.907 m** e **N: 7.399.139 m** com azimute **90°** e distância de **4,00 m** até o vértice **Pt11**, definido pelas coordenadas **E: 329.911 m** e **N: 7.399.139 m** com azimute **135° 00' 00,00"** e distância de **1,41 m** até o vértice **Pt12**, definido pelas coordenadas **E: 329.912 m** e **N: 7.399.138 m** com azimute **0°** e distância de **1,00 m** até o vértice **Pt13**, definido pelas coordenadas **E: 329.912 m** e **N: 7.399.139 m** com azimute **135° 00' 00,00"** e distância de **1,41 m** até o vértice **Pt14**, definido pelas coordenadas **E: 329.913 m** e **N: 7.399.138 m** com azimute **98° 07' 48,37"** e distância de **7,07 m** até o vértice **Pt15**, definido pelas coordenadas **E: 329.920 m** e **N: 7.399.137 m** com azimute **90°** e distância de **1,00 m** até o vértice **Pt16**, definido pelas coordenadas **E: 329.921 m** e **N: 7.399.137 m** com azimute **96° 20' 24,69"** e distância de **9,06 m** até o vértice **Pt17**, definido pelas coordenadas **E: 329.930 m** e **N: 7.399.136 m** com azimute **104° 02' 10,48"** e distância de **8,25 m** até o vértice **Pt18**, definido pelas coordenadas **E: 329.938 m** e **N: 7.399.134 m** com azimute **0°** e distância de **1,00 m** até o vértice **Pt19**, definido pelas coordenadas **E: 329.938 m** e **N: 7.399.135 m** com azimute **180°** e distância de **3,00 m** até o vértice **Pt20**, definido pelas coordenadas **E: 329.938 m** e **N: 7.399.132 m** com azimute **191° 18' 35,76"** e distância de **5,10 m** até o vértice **Pt21**, definido pelas coordenadas **E: 329.937 m** e **N: 7.399.127 m** com azimute **186° 20' 24,69"** e distância de **9,06 m** até o vértice **Pt22**, definido pelas coordenadas **E: 329.936 m** e **N: 7.399.118 m** com azimute **186° 00' 32,42"** e distância de **19,10 m** até o vértice **Pt23**, definido pelas coordenadas **E: 329.934 m** e **N: 7.399.099 m** com azimute **188° 07' 48,37"** e distância de **7,07 m** até o vértice **Pt24**, definido pelas coordenadas **E: 329.933 m** e **N: 7.399.092 m** com azimute **189° 27' 44,36"** e distância de **6,08 m** até o vértice **Pt25**, definido pelas coordenadas **E: 329.932 m** e **N: 7.399.086 m** com azimute **184° 23' 55,34"** e distância de **13,04 m** até o vértice **Pt26**, definido pelas coordenadas **E: 329.931 m** e **N: 7.399.073 m** com azimute **187° 35' 40,72"** e distância de **15,13 m** até o vértice **Pt27**, definido pelas coordenadas **E: 329.929 m** e **N: 7.399.058 m** com azimute

190° 18' 17,45" e distância de **11,18 m** até o vértice **Pt28**, definido pelas coordenadas **E: 329.927 m** e **N: 7.399.047 m** com azimute **180°** e distância de **5,00 m** até o vértice **Pt29**, definido pelas coordenadas **E: 329.927 m** e **N: 7.399.042 m** com azimute **277° 54' 25,79"** e distância de **36,35 m** até o vértice **Pt30**, definido pelas coordenadas **E: 329.891 m** e **N: 7.399.047 m** com azimute **276° 40' 28,09"** e distância de **94,64 m** até o vértice **Pt31**, definido pelas coordenadas **E: 329.797 m** e **N: 7.399.058 m** com azimute **0°** e distância de **1,00 m** até o vértice **Pt32**, definido pelas coordenadas **E: 329.797 m** e **N: 7.399.059 m** com azimute **6° 20' 24,69"** e distância de **9,06 m** até o vértice **Pt33**, definido pelas coordenadas **E: 329.798 m** e **N: 7.399.068 m** com azimute **0°** e distância de **3,00 m** até o vértice **Pt34**, definido pelas coordenadas **E: 329.798 m** e **N: 7.399.071 m** com azimute **180°** e distância de **1,00 m** até o vértice **Pt35**, definido pelas coordenadas **E: 329.798 m** e **N: 7.399.070 m** com azimute **7° 35' 40,72"** e distância de **15,13 m** até o vértice **Pt36**, definido pelas coordenadas **E: 329.800 m** e **N: 7.399.085 m** com azimute **0°** e distância de **2,00 m** até o vértice **Pt37**, definido pelas coordenadas **E: 329.800 m** e **N: 7.399.087 m** com azimute **7° 07' 30,06"** e distância de **32,25 m** até o vértice **Pt38**, definido pelas coordenadas **E: 329.804 m** e **N: 7.399.119 m** com azimute **7° 35' 40,72"** e distância de **15,13 m** até o vértice **Pt39**, definido pelas coordenadas **E: 329.806 m** e **N: 7.399.134 m** com azimute **5° 11' 39,94"** e distância de **11,05 m** até o vértice **Pt40**, definido pelas coordenadas **E: 329.807 m** e **N: 7.399.145 m** com azimute **9° 27' 44,36"** e distância de **6,08 m** até o vértice **Pt0**, encerrando este perímetro.

Todas as coordenadas aqui descritas estão georreferenciadas ao Sistema Geodésico Brasileiro e encontram-se representadas no Sistema UTM, referenciadas ao Meridiano Central 45 WGr, fuso 23S, tendo como datum o SAD69. Todos os azimutes e distâncias, área e perímetro foram calculados no plano de projeção UTM.

JUSTIFICATIVA DE VETO: Justificativa de veto: a área esta demarcada como parque urbano planejado nos termos do art. 375 da Lei nº 16.050/14 – Plano Diretor Estratégico em local com carência de oferta de parques urbanos.



DESCRIÇÃO DAS COORDENADAS DO PERÍMETRO VETADO 07:

Subprefeitura: Perus

Área: 45.397,00 m² ou 4,5397 ha

Perímetro: 1.404,85 m

Inicia-se a descrição deste perímetro no vértice **Pt0**, definido pelas coordenadas **E: 318.175 m** e **N: 740.591 m** com azimute **120° 08' 28,99"** e distância de **71,69 m** até o vértice **Pt1**, definido pelas coordenadas **E: 318.237 m** e **N: 740.555 m** com azimute **120° 20' 35,70"** e distância de **95,02 m** até o vértice **Pt2**, definido pelas coordenadas **E: 318.319 m** e **N: 740.507 m** com azimute **266° 05' 58,22"** e distância de **44,10 m** até o vértice **Pt3**, definido pelas coordenadas **E: 318.275 m** e **N: 740.504 m** com azimute **266° 56' 49,62"** e distância de **75,11 m** até o vértice **Pt4**, definido pelas coordenadas **E: 318.200 m** e **N: 740.500 m** com azimute **267° 08' 15,34"** e distância de **120,15 m** até o vértice **Pt5**, definido pelas coordenadas **E: 318.080 m** e **N: 740.494 m** com azimute **270°** e distância de **5,00 m** até o vértice **Pt6**, definido pelas coordenadas **E: 318.075 m** e **N: 740.494 m** com azimute **265° 36' 04,66"** e distância de **13,04 m** até o vértice **Pt7**, definido pelas coordenadas **E: 318.062 m** e **N: 740.493 m** com azimute **270°** e distância de **3,00 m** até o vértice **Pt8**, definido pelas coordenadas **E: 318.059 m** e **N: 740.493 m** com azimute **266° 39' 58,14"** e distância de **206,35 m** até o vértice **Pt9**, definido pelas coordenadas **E: 317.853 m** e **N: 740.481 m** com azimute **268° 01' 30,24"** e distância de **29,02 m** até o vértice **Pt10**, definido pelas coordenadas **E: 317.824 m** e **N: 740.480 m** com azimute **279° 27' 44,36"** e distância de **6,08 m** até o vértice **Pt11**, definido pelas coordenadas **E: 317.818 m** e **N: 740.481 m** com azimute **270°** e distância de **2,00 m** até o vértice **Pt12**, definido pelas coordenadas **E: 317.816 m** e **N: 740.481 m** com azimute **270°** e distância de **2,00 m** até o vértice **Pt13**, definido pelas coordenadas **E: 317.814 m** e **N: 740.481 m** com azimute **284° 02' 10,48"** e distância de **8,25 m** até o vértice **Pt14**, definido pelas coordenadas **E: 317.806 m** e **N: 740.483 m** com azimute **276° 20' 24,69"** e distância de **9,06 m** até o vértice **Pt15**, definido pelas coordenadas **E: 317.797 m** e **N: 740.484 m** com azimute **280° 18' 17,45"** e distância de **11,18 m** até o vértice **Pt16**, definido pelas coordenadas **E: 317.786 m** e **N: 740.486 m** com azimute **284° 02' 10,48"** e distância de **4,12 m** até o vértice **Pt17**, definido pelas coordenadas **E: 317.782 m** e **N: 740.487 m** com azimute **278° 07' 48,37"** e distância de **14,14 m** até o vértice **Pt18**, definido pelas coordenadas **E: 317.768 m** e **N: 740.489 m** com azimute **279° 27' 44,36"** e distância de **12,17 m** até o vértice **Pt19**, definido pelas coordenadas **E: 317.756 m** e **N: 740.491 m** com azimute **270°** e distância de **3,00 m** até o vértice **Pt20**, definido pelas coordenadas **E: 317.753 m** e **N: 740.491 m** com azimute **284° 02' 10,48"** e distância de **4,12 m** até o vértice **Pt21**, definido pelas coordenadas **E: 317.749 m** e **N: 740.492 m** com azimute **275° 42' 38,14"** e distância de **10,05 m** até o vértice **Pt22**, definido pelas coordenadas **E: 317.739 m** e **N: 740.493 m** com azimute **285° 56' 43,43"** e distância de **7,28 m** até o vértice **Pt23**, definido pelas coordenadas **E: 317.732 m** e **N: 740.495 m** com azimute **270°** e distância de **1,00 m** até o vértice **Pt24**, definido pelas coordenadas **E: 317.731 m** e **N: 740.495 m** com azimute **276° 20' 24,69"** e distância de **9,06 m** até o vértice **Pt25**, definido pelas coordenadas **E: 317.722 m** e **N: 740.496 m** com azimute **296° 33' 54,18"** e distância de **2,24 m** até o vértice **Pt26**, definido pelas coordenadas **E: 317.720 m** e **N: 740.497 m** com azimute **281° 18' 35,76"** e distância de **5,10 m** até o vértice **Pt27**, definido pelas coordenadas **E: 317.715 m** e **N:**

740.498 m com azimute **278° 07' 48,37"** e distância de **7,07 m** até o vértice **Pt28**, definido pelas coordenadas **E: 317.708 m** e **N: 740.499 m** com azimute **279° 27' 44,36"** e distância de **6,08 m** até o vértice **Pt29**, definido pelas coordenadas **E: 317.702 m** e **N: 740.500 m** com azimute **288° 26' 05,82"** e distância de **6,32 m** até o vértice **Pt30**, definido pelas coordenadas **E: 317.696 m** e **N: 740.502 m** com azimute **270°** e distância de **3,00 m** até o vértice **Pt31**, definido pelas coordenadas **E: 317.693 m** e **N: 740.502 m** com azimute **296° 33' 54,18"** e distância de **2,24 m** até o vértice **Pt32**, definido pelas coordenadas **E: 317.691 m** e **N: 740.503 m** com azimute **281° 18' 35,76"** e distância de **5,10 m** até o vértice **Pt33**, definido pelas coordenadas **E: 317.686 m** e **N: 740.504 m** com azimute **303° 41' 24,24"** e distância de **3,61 m** até o vértice **Pt34**, definido pelas coordenadas **E: 317.683 m** e **N: 740.506 m** com azimute **270°** e distância de **1,00 m** até o vértice **Pt35**, definido pelas coordenadas **E: 317.682 m** e **N: 740.506 m** com azimute **284° 02' 10,48"** e distância de **4,12 m** até o vértice **Pt36**, definido pelas coordenadas **E: 317.678 m** e **N: 740.507 m** com azimute **315° 00' 00,00"** e distância de **1,41 m** até o vértice **Pt37**, definido pelas coordenadas **E: 317.677 m** e **N: 740.508 m** com azimute **0°** e distância de **1,00 m** até o vértice **Pt38**, definido pelas coordenadas **E: 317.677 m** e **N: 740.509 m** com azimute **198° 26' 05,82"** e distância de **3,16 m** até o vértice **Pt39**, definido pelas coordenadas **E: 317.676 m** e **N: 740.506 m** com azimute **0°** e distância de **1,00 m** até o vértice **Pt40**, definido pelas coordenadas **E: 317.676 m** e **N: 740.507 m** com azimute **0°** e distância de **1,00 m** até o vértice **Pt41**, definido pelas coordenadas **E: 317.676 m** e **N: 740.508 m** com azimute **270°** e distância de **1,00 m** até o vértice **Pt42**, definido pelas coordenadas **E: 317.675 m** e **N: 740.508 m** com azimute **303° 41' 24,24"** e distância de **3,61 m** até o vértice **Pt43**, definido pelas coordenadas **E: 317.672 m** e **N: 740.510 m** com azimute **288° 26' 05,82"** e distância de **3,16 m** até o vértice **Pt44**, definido pelas coordenadas **E: 317.669 m** e **N: 740.511 m** com azimute **0°** e distância de **1,00 m** até o vértice **Pt45**, definido pelas coordenadas **E: 317.669 m** e **N: 740.512 m** com azimute **284° 02' 10,48"** e distância de **4,12 m** até o vértice **Pt46**, definido pelas coordenadas **E: 317.665 m** e **N: 740.513 m** com azimute **315° 00' 00,00"** e distância de **1,41 m** até o vértice **Pt47**, definido pelas coordenadas **E: 317.664 m** e **N: 740.514 m** com azimute **270°** e distância de **1,00 m** até o vértice **Pt48**, definido pelas coordenadas **E: 317.663 m** e **N: 740.514 m** com azimute **315° 00' 00,00"** e distância de **1,41 m** até o vértice **Pt49**, definido pelas coordenadas **E: 317.662 m** e **N: 740.515 m** com azimute **296° 33' 54,18"** e distância de **2,24 m** até o vértice **Pt50**, definido pelas coordenadas **E: 317.660 m** e **N: 740.516 m** com azimute **0°** e distância de **1,00 m** até o vértice **Pt51**, definido pelas coordenadas **E: 317.660 m** e **N: 740.517 m** com azimute **270°** e distância de **1,00 m** até o vértice **Pt52**, definido pelas coordenadas **E: 317.659 m** e **N: 740.517 m** com azimute **0°** e distância de **1,00 m** até o vértice **Pt53**, definido pelas coordenadas **E: 317.659 m** e **N: 740.518 m** com azimute **270°** e distância de **1,00 m** até o vértice **Pt54**, definido pelas coordenadas **E: 317.658 m** e **N: 740.518 m** com azimute **0°** e distância de **1,00 m** até o vértice **Pt55**, definido pelas coordenadas **E: 317.658 m** e **N: 740.519 m** com azimute **270°** e distância de **1,00 m** até o vértice **Pt56**, definido pelas coordenadas **E: 317.657 m** e **N: 740.519 m** com azimute **0°** e distância de **1,00 m** até o vértice **Pt57**, definido pelas coordenadas **E: 317.657 m** e **N: 740.520 m** com azimute **0°** e distância de **7,00 m** até o vértice **Pt58**, definido pelas coordenadas **E: 317.657 m** e **N: 740.527 m** com azimute **180°** e distância de **6,00 m** até o vértice **Pt59**, definido pelas coordenadas **E: 317.657 m** e **N: 740.521 m** com azimute **0°** e distância de **1,00 m** até o vértice **Pt60**, definido pelas coordenadas **E: 317.657 m** e **N: 740.522 m** com azimute **0°** e distância de **4,00 m** até o vértice **Pt61**, definido pelas coordenadas **E: 317.657 m** e **N:**

DESCRIÇÃO DAS COORDENADAS DO PERÍMETRO VETADO 08:

Subprefeitura: Perus

Área: 98.771,50 m² ou 9,8772 ha

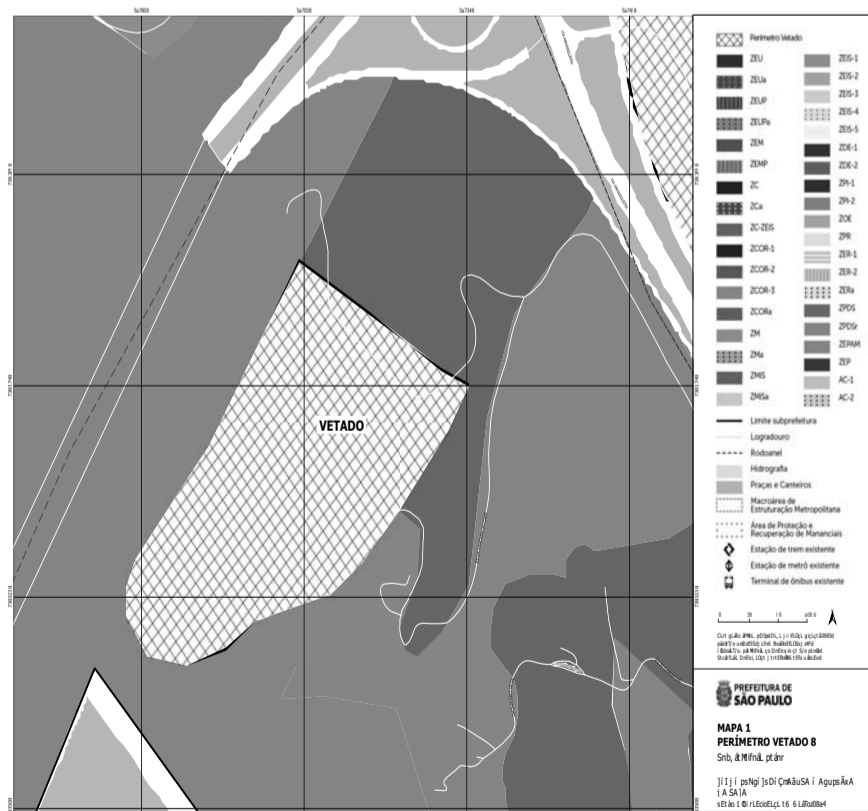
Perímetro: 1.317,08 m

Inicia-se a descrição deste perímetro no vértice **Pt0**, definido pelas coordenadas **E: 317.234 m** e **N: 7.404.890 m** com azimute **122° 13' 43,53"** e distância de **54,38 m** até o vértice **Pt1**, definido pelas coordenadas **E: 317.280 m** e **N: 7.404.861 m** com azimute **119° 14' 55,77"** e distância de **57,31 m** até o vértice **Pt2**, definido pelas coordenadas **E: 317.330 m** e **N: 7.404.833 m** com azimute **119° 58' 53,90"** e distância de **60,03 m** até o vértice **Pt3**, definido pelas coordenadas **E: 317.382 m** e **N: 7.404.803 m** com azimute **122° 44' 06,81"** e distância de **49,93 m** até o vértice **Pt4**, definido pelas coordenadas **E: 317.424 m** e **N: 7.404.776 m** com azimute **112° 18' 22,34"** e distância de **42,15 m** até o vértice **Pt5**, definido pelas coordenadas **E: 317.463 m** e **N: 7.404.760 m** com azimute **209° 44' 41,57"** e distância de **56,44 m** até o vértice **Pt6**, definido pelas coordenadas **E: 317.435 m** e **N: 7.404.711 m** com azimute **220° 00' 49,20"** e distância de **105,76 m** até o vértice **Pt7**, definido pelas coordenadas **E: 317.367 m** e **N: 7.404.630 m** com azimute **221° 41' 53,28"** e distância de **73,66 m** até o vértice **Pt8**, definido pelas coordenadas **E: 317.318 m** e **N: 7.404.575 m** com azimute **232° 44' 00,95"** e distância de **57,80 m** até o vértice **Pt9**, definido pelas coordenadas **E: 317.272 m** e **N: 7.404.540 m** com azimute **0°** e distância de **1,00 m** até o vértice **Pt10**, definido pelas coordenadas **E: 317.272 m** e **N: 7.404.541 m** com azimute **270°** e distância de **1,00 m** até o vértice **Pt11**, definido pelas coordenadas **E: 317.271 m** e **N: 7.404.541 m** com azimute **255° 13' 02,19"** e distância de **74,46 m** até o vértice **Pt12**, definido pelas coordenadas **E: 317.199 m** e **N: 7.404.522 m** com azimute **254° 03' 16,57"** e distância de **21,84 m** até o vértice **Pt13**, definido pelas coordenadas **E: 317.178 m** e **N: 7.404.516 m** com azimute **270°** e distância de **3,00 m** até o vértice **Pt14**, definido pelas coordenadas **E: 317.175 m** e **N: 7.404.516 m** com azimute **233° 48' 24,45"** e distância de **50,80 m** até o vértice **Pt15**, definido pelas coordenadas **E: 317.134 m** e **N: 7.404.486 m** com azimute **251° 14' 28,86"** e distância de **55,97 m** até o vértice **Pt16**, definido pelas coordenadas **E: 317.081 m** e **N: 7.404.468 m** com azimute **280° 29' 29,32"** e distância de **54,92 m** até o vértice **Pt17**, definido pelas coordenadas **E: 317.027 m** e **N: 7.404.478 m** com azimute **324° 03' 28,40"** e distância de **49,41 m** até o vértice **Pt18**, definido pelas coordenadas **E: 316.998 m** e **N: 7.404.518 m** com azimute **0°** e distância de **33,00 m** até o vértice **Pt19**, definido pelas coordenadas **E: 316.998 m** e **N: 7.404.551 m** com azimute **26° 33' 54,18"** e distância de **31,30 m** até o vértice **Pt20**, definido pelas coordenadas **E: 317.012 m** e **N: 7.404.579 m** com azimute **39° 55' 13,41"** e distância de **127,78 m** até o vértice **Pt21**, definido pelas coordenadas **E: 317.094 m** e **N: 7.404.677 m** com azimute **36° 52' 11,63"** e distância de **5,00 m** até o vértice **Pt22**, definido pelas coordenadas **E: 317.097 m** e **N: 7.404.681 m** com azimute **0°** e distância de **1,00 m** até o vértice **Pt23**, definido pelas coordenadas **E: 317.097 m** e **N: 7.404.682 m** com azimute **38° 09' 26,02"** e distância de **17,80 m** até o vértice **Pt24**, definido pelas coordenadas **E: 317.108 m** e **N: 7.404.696 m** com azimute **33° 04' 14,44"** e distância de **153,94 m** até o vértice **Pt25**, definido pelas coordenadas **E: 317.192 m** e **N: 7.404.825 m** com azimute **32° 52' 07,24"** e distância de **77,39 m** até o vértice **Pt0**, encerrando este perímetro.

Todas as coordenadas aqui descritas estão georreferenciadas ao Sistema Geodésico

Brasileiro e encontram-se representadas no Sistema UTM, referenciadas ao Meridiano Central 45 WGr, fuso 23S, tendo como datum o SAD69. Todos os azimutes e distâncias, área e perímetro foram calculados no plano de projeção UTM.

JUSTIFICATIVA DE VETO: a área esta demarcada como ZEPAM na Lei nº 13.885/04 e parte significativa apresenta remanescentes de Mata Atlântica conforme levantamento realizado pelo Instituto Florestal.



DESCRIÇÃO DAS COORDENADAS DO PERÍMETRO VETADO 09:

Subprefeitura: Vila Prudente

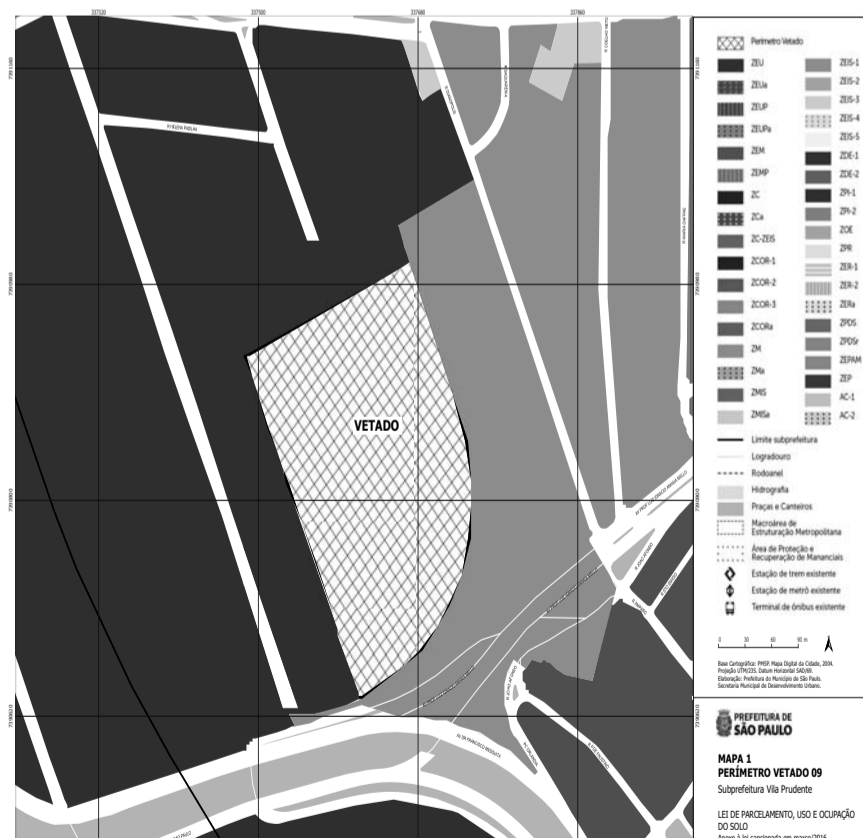
Área: 55.599,50 m² ou 5,5600 ha

Perímetro: 948,64 m

Inicia-se a descrição deste perímetro no vértice **Pt0**, definido pelas coordenadas **E: 337.670 m** e **N: 7.390.998 m** com azimute **155° 56' 33,54"** e distância de **122,65 m** até o vértice **Pt1**, definido pelas coordenadas **E: 337.720 m** e **N: 7.390.886 m** com azimute **159° 46' 30,51"** e distância de **40,50 m** até o vértice **Pt2**, definido pelas coordenadas **E: 337.734 m** e **N: 7.390.848 m** com azimute **169° 02' 45,37"** e distância de **31,58 m** até o vértice **Pt3**, definido pelas coordenadas **E: 337.740 m** e **N: 7.390.817 m** com azimute **180°** e distância de **23,00 m** até o vértice **Pt4**, definido pelas coordenadas **E: 337.740 m** e **N: 7.390.794 m** com azimute **186° 34' 55,00"** e distância de **26,17 m** até o vértice **Pt5**, definido pelas coordenadas **E: 337.737 m** e **N: 7.390.768 m** com azimute **195° 25' 19,78"** e distância de **30,08 m** até o vértice **Pt6**, definido pelas coordenadas **E: 337.729 m** e **N: 7.390.739 m** com azimute **207° 28' 27,95"** e distância de **28,18 m** até o vértice **Pt7**, definido pelas coordenadas **E: 337.716 m** e **N: 7.390.714 m** com azimute **214° 59' 31,27"** e distância de **24,41 m** até o vértice **Pt8**, definido pelas coordenadas **E: 337.702 m** e **N: 7.390.694 m** com azimute **225° 00' 00,00"** e distância de **26,87 m** até o vértice **Pt9**, definido pelas coordenadas **E: 337.683 m** e **N: 7.390.675 m** com azimute **234° 09' 44,45"** e distância de **22,20 m** até o vértice **Pt10**, definido pelas coordenadas **E: 337.665 m** e **N: 7.390.662 m** com azimute **241° 37' 51,43"** e distância de **56,82 m** até o vértice **Pt11**, definido pelas coordenadas **E: 337.615 m** e **N: 7.390.635 m** com azimute **270°** e distância de **1,00 m** até o vértice **Pt12**, definido pelas coordenadas **E: 337.614 m** e **N: 7.390.635 m** com azimute **326° 18' 35,76"** e distância de **3,61 m** até o vértice **Pt13**, definido pelas coordenadas **E: 337.612 m** e **N: 7.390.638 m** com azimute **335° 49' 15,21"** e distância de **53,71 m** até o vértice **Pt14**, definido pelas coordenadas **E: 337.590 m** e **N: 7.390.687 m** com azimute **338° 11' 54,93"** e distância de **16,16 m** até o vértice **Pt15**, definido pelas coordenadas **E: 337.584 m** e **N: 7.390.702 m** com azimute **334° 58' 59,18"** e distância de **49,66 m** até o vértice **Pt16**, definido pelas coordenadas **E: 337.563 m** e **N: 7.390.747 m** com azimute **336° 02' 15,04"** e distância de **39,40 m** até o vértice **Pt17**, definido pelas coordenadas **E: 337.547 m** e **N: 7.390.783 m** com azimute **334° 10' 44,43"** e distância de **34,44 m** até o vértice **Pt18**, definido pelas coordenadas **E: 337.532 m** e **N: 7.390.814 m** com azimute **335° 33' 21,76"** e distância de **12,08 m** até o vértice **Pt19**, definido pelas coordenadas **E: 337.527 m** e **N: 7.390.825 m** com azimute **337° 37' 11,51"** e distância de **18,38 m** até o vértice **Pt20**, definido pelas coordenadas **E: 337.520 m** e **N: 7.390.842 m** com azimute **333° 26' 05,82"** e distância de **20,12 m** até o vértice **Pt21**, definido pelas coordenadas **E: 337.511 m** e **N: 7.390.860 m** com azimute **336° 17' 50,47"** e distância de **44,78 m** até o vértice **Pt22**, definido pelas coordenadas **E: 337.493 m** e **N: 7.390.901 m** com azimute **334° 39' 13,77"** e distância de **21,02 m** até o vértice **Pt23**, definido pelas coordenadas **E: 337.484 m** e **N: 7.390.920 m** com azimute **78° 41' 24,24"** e distância de **5,10 m** até o vértice **Pt24**, definido pelas coordenadas **E: 337.489 m** e **N: 7.390.921 m** com azimute **67° 07' 18,99"** e distância de **187,77 m** até o vértice **Pt25**, definido pelas coordenadas **E: 337.662 m** e **N: 7.390.994 m** com azimute **63° 26' 05,82"** e distância de **8,94 m** até o vértice **Pt0**, encerrando este perímetro.

Todas as coordenadas aqui descritas estão georreferenciadas ao Sistema Geodésico Brasileiro e encontram-se representadas no Sistema UTM, referenciadas ao Meridiano Central 45 WGr, fuso 23S, tendo como datum o SAD69. Todos os azimutes e distâncias, área e perímetro foram calculados no plano de projeção UTM.

JUSTIFICATIVA DE VETO: tendo em vista que a área esta inserida no perímetro do Projeto de Lei da Operação Urbana Consorciada Bairros do Tamanduateí, elaborado nos termos da Lei nº 16.050/14 Plano Diretor Estratégico – PDE, cujas transformações almeçadas propiciarão considerável valorização urbanística e ambiental, a manutenção de ZEIS-2 neste local possibilitará relevante contribuição para o equilíbrio social do projeto urbano em comento.



DESCRIÇÃO DAS COORDENADAS DO PERÍMETRO VETADO 10:

Subprefeitura: Penha
Área: 5.017,00 m² ou 0,5017 ha
Perímetro: 547,09 m

Inicia-se a descrição deste perímetro no vértice **Pt0**, definido pelas coordenadas **E: 341.684 m** e **N: 739.858 m** com azimute **90°** e distância de **1,00 m** até o vértice **Pt1**, definido pelas coordenadas **E: 341.685 m** e **N: 739.858 m** com azimute **104° 02' 10,48"** e distância de **16,49 m** até o vértice **Pt2**, definido pelas coordenadas **E: 341.701 m** e **N: 739.854 m** com azimute **110° 33' 21,76"** e distância de **8,54 m** até o vértice **Pt3**, definido pelas coordenadas **E: 341.709 m** e **N: 739.851 m** com azimute **0°** e distância de **1,00 m** até o vértice **Pt4**, definido pelas coordenadas **E: 341.709 m** e **N: 739.852 m** com azimute **150° 15' 18,43"** e distância de **8,06 m** até o vértice **Pt5**, definido pelas coordenadas **E: 341.713 m** e **N: 739.845 m** com azimute **180°** e distância de **3,00 m** até o vértice **Pt6**, definido pelas coordenadas **E: 341.713 m** e **N: 739.842 m** com azimute **206° 33' 54,18"** e distância de **6,71 m** até o vértice **Pt7**, definido pelas coordenadas **E: 341.710 m** e **N: 739.836 m** com azimute **191° 18' 35,76"** e distância de **5,10 m** até o vértice **Pt8**, definido pelas coordenadas **E: 341.709 m** e **N: 739.831 m** com azimute **264° 17' 21,86"** e distância de **50,25 m** até o vértice **Pt9**, definido pelas coordenadas **E: 341.659 m** e **N: 739.826 m** com azimute **267° 40' 42,49"** e distância de **74,06 m** até o vértice **Pt10**, definido pelas coordenadas **E: 341.585 m** e **N: 739.823 m** com azimute **0°** e distância de **1,00 m** até o vértice **Pt11**, definido pelas coordenadas **E: 341.585 m** e **N: 739.824 m** com azimute **225° 00' 00,00"** e distância de **1,41 m** até o vértice **Pt12**, definido pelas coordenadas **E: 341.584 m** e **N: 739.823 m** com azimute **315° 00' 00,00"** e distância de **1,41 m** até o vértice **Pt13**, definido pelas coordenadas **E: 341.583 m** e **N: 739.824 m** com azimute **267° 52' 44,05"** e distância de **27,02 m** até o vértice **Pt14**, definido pelas coordenadas **E: 341.556 m** e **N: 739.823 m** com azimute **270°** e distância de **1,00 m** até o vértice **Pt15**, definido pelas coordenadas **E: 341.555 m** e **N: 739.823 m** com azimute **270°** e distância de **2,00 m** até o vértice **Pt16**, definido pelas coordenadas **E: 341.553 m** e **N: 739.823 m** com azimute **270°** e distância de **2,00 m** até o vértice **Pt17**, definido pelas coordenadas **E: 341.551 m** e **N: 739.823 m** com azimute **270°** e distância de **2,00 m** até o vértice **Pt18**, definido pelas coordenadas **E: 341.549 m** e **N: 739.823 m** com azimute **270°** e distância de **1,00 m** até o vértice **Pt19**, definido pelas coordenadas **E: 341.548 m** e **N: 739.823 m** com azimute **288° 26' 05,82"** e distância de **15,81 m** até o vértice **Pt20**, definido pelas coordenadas **E: 341.533 m** e **N: 739.828 m** com azimute **0°** e distância de **1,00 m** até o vértice **Pt21**, definido pelas coordenadas **E: 341.533 m** e **N: 739.829 m** com azimute **0°** e distância de **1,00 m** até o vértice **Pt22**, definido pelas coordenadas **E: 341.533 m** e **N: 739.830 m** com azimute **0°** e distância de **1,00 m** até o vértice **Pt23**, definido pelas coordenadas **E: 341.533 m** e **N: 739.831 m** com azimute **135° 00' 00,00"** e distância de **1,41 m** até o vértice **Pt24**, definido pelas coordenadas **E: 341.534 m** e **N: 739.830 m** com azimute **75° 57' 49,52"** e distância de **8,25 m** até o vértice **Pt25**, definido pelas coordenadas **E: 341.542 m** e **N: 739.832 m** com azimute **80° 32' 15,64"** e distância de **6,08 m** até o vértice **Pt26**, definido pelas coordenadas **E: 341.548 m** e **N: 739.833 m** com azimute **71° 33' 54,18"** e distância de **3,16 m** até o vértice **Pt27**, definido pelas coordenadas **E: 341.551 m** e **N: 739.834 m** com azimute **84° 17' 21,86"** e distância de **10,05 m** até o vértice **Pt28**, definido pelas

coordenadas **E: 341.561 m** e **N: 739.835 m** com azimute **63° 26' 05,82"** e distância de **2,24 m** até o vértice **Pt29**, definido pelas coordenadas **E: 341.563 m** e **N: 739.836 m** com azimute **90°** e distância de **2,00 m** até o vértice **Pt30**, definido pelas coordenadas **E: 341.565 m** e **N: 739.836 m** com azimute **53° 07' 48,37"** e distância de **5,00 m** até o vértice **Pt31**, definido pelas coordenadas **E: 341.569 m** e **N: 739.839 m** com azimute **63° 26' 05,82"** e distância de **2,24 m** até o vértice **Pt32**, definido pelas coordenadas **E: 341.571 m** e **N: 739.840 m** com azimute **18° 26' 05,82"** e distância de **3,16 m** até o vértice **Pt33**, definido pelas coordenadas **E: 341.572 m** e **N: 739.843 m** com azimute **0°** e distância de **1,00 m** até o vértice **Pt34**, definido pelas coordenadas **E: 341.572 m** e **N: 739.844 m** com azimute **225° 00' 00,00"** e distância de **1,41 m** até o vértice **Pt35**, definido pelas coordenadas **E: 341.571 m** e **N: 739.843 m** com azimute **296° 33' 54,18"** e distância de **2,24 m** até o vértice **Pt36**, definido pelas coordenadas **E: 341.569 m** e **N: 739.844 m** com azimute **288° 26' 05,82"** e distância de **3,16 m** até o vértice **Pt37**, definido pelas coordenadas **E: 341.566 m** e **N: 739.845 m** com azimute **279° 27' 44,36"** e distância de **6,08 m** até o vértice **Pt38**, definido pelas coordenadas **E: 341.560 m** e **N: 739.846 m** com azimute **281° 18' 35,76"** e distância de **10,20 m** até o vértice **Pt39**, definido pelas coordenadas **E: 341.550 m** e **N: 739.848 m** com azimute **270°** e distância de **1,00 m** até o vértice **Pt40**, definido pelas coordenadas **E: 341.549 m** e **N: 739.848 m** com azimute **0°** e distância de **1,00 m** até o vértice **Pt41**, definido pelas coordenadas **E: 341.549 m** e **N: 739.849 m** com azimute **101° 18' 35,76"** e distância de **5,10 m** até o vértice **Pt42**, definido pelas coordenadas **E: 341.554 m** e **N: 739.848 m** com azimute **277° 35' 40,72"** e distância de **15,13 m** até o vértice **Pt43**, definido pelas coordenadas **E: 341.539 m** e **N: 739.850 m** com azimute **270°** e distância de **7,00 m** até o vértice **Pt44**, definido pelas coordenadas **E: 341.532 m** e **N: 739.850 m** com azimute **276° 06' 55,81"** e distância de **28,16 m** até o vértice **Pt45**, definido pelas coordenadas **E: 341.504 m** e **N: 739.853 m** com azimute **281° 18' 35,76"** e distância de **5,10 m** até o vértice **Pt46**, definido pelas coordenadas **E: 341.499 m** e **N: 739.854 m** com azimute **88° 45' 40,92"** e distância de **185,04 m** até o vértice **Pt0**, encerrando este perímetro.

Todas as coordenadas aqui descritas estão georreferenciadas ao Sistema Geodésico Brasileiro e encontram-se representadas no Sistema UTM, referenciadas ao Meridiano Central 45 WGr, fuso 23S, tendo como datum o SAD69. Todos os azimutes e distâncias, área e perímetro foram calculados no plano de projeção UTM.

JUSTIFICATIVA DE VETO: tendo em vista a existência de famílias de baixa renda no local, a manutenção da ZEIS-2 possibilitará a provisão de moradias para o perfil de renda mais adequado ao enfrentamento da maior parcela do déficit habitacional no Município de São Paulo, ao mesmo tempo em que confere melhores condições para garantia da segurança da posse das famílias, nos termos da Lei Federal nº 11.977/09.



DESCRIÇÃO DAS COORDENADAS DO PERÍMETRO VETADO 11:

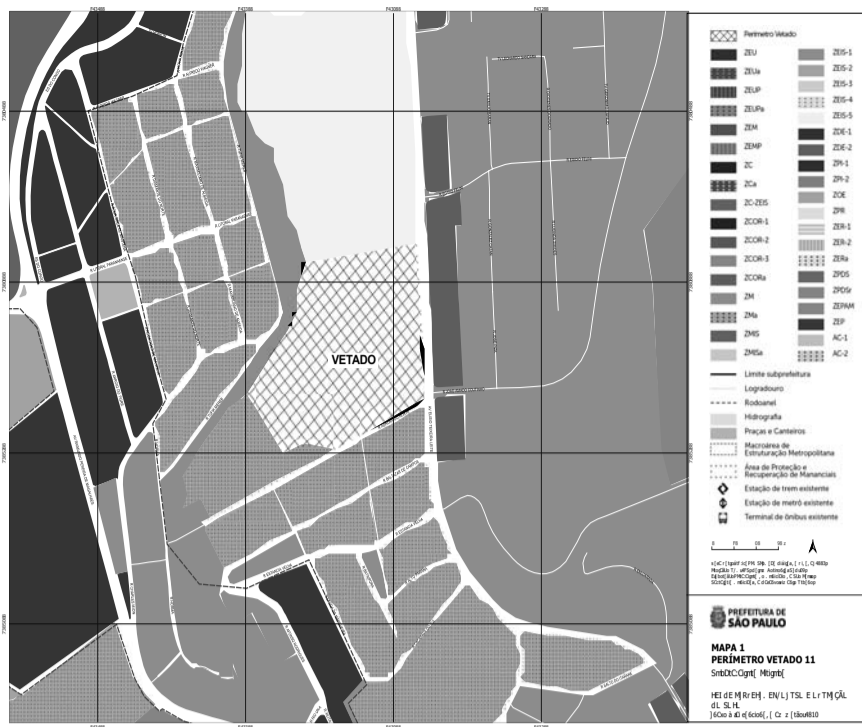
Subprefeitura: Pirituba/Jaraguá
Área: 41.212,50 m² ou 4,1213 ha
Perímetro: 809,68 m

Inicia-se a descrição deste perímetro no vértice **Pt0**, definido pelas coordenadas **E: 324.631 m** e **N: 7.406.045 m** com azimute **176° 25' 25,20"** e distância de **80,16 m** até o vértice **Pt1**, definido pelas coordenadas **E: 324.636 m** e **N: 7.405.965 m** com azimute **177° 42' 33,80"** e distância de **25,02 m** até o vértice **Pt2**, definido pelas coordenadas **E: 324.637 m** e **N: 7.405.940 m** com azimute **176° 59' 13,96"** e distância de **19,03 m** até o vértice **Pt3**, definido pelas coordenadas **E: 324.638 m** e **N: 7.405.921 m** com azimute **176° 38' 00,74"** e distância de **34,06 m** até o vértice **Pt4**, definido pelas coordenadas **E: 324.640 m** e **N: 7.405.887 m** com azimute **175° 54' 51,78"** e distância de **14,04 m** até o vértice **Pt5**, definido pelas coordenadas **E: 324.641 m** e **N: 7.405.873 m** com azimute **180°** e distância de **6,00 m** até o vértice **Pt6**, definido pelas coordenadas **E: 324.641 m** e **N: 7.405.867 m** com azimute **180°** e distância de **3,00 m** até o vértice **Pt7**, definido pelas coordenadas **E: 324.641 m** e **N: 7.405.864 m** com azimute **180°** e distância de **1,00 m** até o vértice **Pt8**, definido pelas coordenadas **E: 324.641 m** e **N: 7.405.863 m** com azimute **180°** e distância de **1,00 m** até o vértice **Pt9**, definido pelas coordenadas **E: 324.641 m** e **N: 7.405.862 m** com azimute **225° 00' 00,00"** e distância de **1,41 m** até o vértice **Pt10**, definido pelas coordenadas **E: 324.640 m** e **N: 7.405.861 m** com azimute **246° 48' 05,07"** e distância de **15,23 m** até o vértice **Pt11**, definido pelas coordenadas **E: 324.626 m** e **N: 7.405.855 m** com azimute **244° 12' 14,30"** e distância de **66,64 m** até o vértice **Pt12**, definido pelas coordenadas **E: 324.566 m** e **N: 7.405.826 m** com azimute **244° 39' 13,77"** e distância de **21,02 m** até o vértice **Pt13**, definido pelas coordenadas **E: 324.547 m** e **N: 7.405.817 m** com azimute **243° 26' 05,82"** e distância de **31,30 m** até o vértice **Pt14**, definido pelas coordenadas **E: 324.519 m** e **N: 7.405.803 m** com azimute **333° 26' 05,82"** e distância de **2,24 m** até o vértice **Pt15**, definido pelas coordenadas **E: 324.518 m** e **N: 7.405.805 m** com azimute **274° 17' 20,95"** e distância de **40,11 m** até o vértice **Pt16**, definido pelas coordenadas **E: 324.478 m** e **N: 7.405.808 m** com azimute **253° 29' 44,30"** e distância de **28,16 m** até o vértice **Pt17**, definido pelas coordenadas **E: 324.451 m** e **N: 7.405.800 m** com azimute **322° 04' 00,23"** e distância de **86,21 m** até o vértice **Pt18**, definido pelas coordenadas **E: 324.398 m** e **N: 7.405.868 m** com azimute **40° 48' 54,30"** e distância de **29,07 m** até o vértice **Pt19**, definido pelas coordenadas **E: 324.417 m** e **N: 7.405.890 m** com azimute **33° 41' 24,24"** e distância de **7,21 m** até o vértice **Pt20**, definido pelas coordenadas **E: 324.421 m** e **N: 7.405.896 m** com azimute **26° 33' 54,18"** e distância de **6,71 m** até o vértice **Pt21**, definido pelas coordenadas **E: 324.424 m** e **N: 7.405.902 m** com azimute **33° 41' 24,24"** e distância de **3,61 m** até o vértice **Pt22**, definido pelas coordenadas **E: 324.426 m** e **N: 7.405.905 m** com azimute **18° 26' 05,82"** e distância de **3,16 m** até o vértice **Pt23**, definido pelas coordenadas **E: 324.427 m** e **N: 7.405.908 m** com azimute **45° 00' 00,00"** e distância de **5,66 m** até o vértice **Pt24**, definido pelas coordenadas **E: 324.431 m** e **N: 7.405.912 m** com azimute **29° 03' 16,57"** e distância de **10,30 m** até o vértice **Pt25**, definido pelas coordenadas **E: 324.436 m** e **N: 7.405.921 m** com azimute **36° 52' 11,63"** e distância de **10,00 m** até o vértice **Pt26**, definido pelas coordenadas **E: 324.442 m** e **N: 7.405.929 m** com azimute **56° 18' 35,76"** e distância de

3,61 m até o vértice **Pt27**, definido pelas coordenadas **E: 324.445 m** e **N: 7.405.931 m** com azimute **35° 32' 15,64"** e distância de **8,60 m** até o vértice **Pt28**, definido pelas coordenadas **E: 324.450 m** e **N: 7.405.938 m** com azimute **45° 00' 00,00"** e distância de **2,83 m** até o vértice **Pt29**, definido pelas coordenadas **E: 324.452 m** e **N: 7.405.940 m** com azimute **56° 18' 35,76"** e distância de **3,61 m** até o vértice **Pt30**, definido pelas coordenadas **E: 324.455 m** e **N: 7.405.942 m** com azimute **26° 33' 54,18"** e distância de **4,47 m** até o vértice **Pt31**, definido pelas coordenadas **E: 324.457 m** e **N: 7.405.946 m** com azimute **26° 33' 54,18"** e distância de **4,47 m** até o vértice **Pt32**, definido pelas coordenadas **E: 324.459 m** e **N: 7.405.950 m** com azimute **14° 02' 10,48"** e distância de **4,12 m** até o vértice **Pt33**, definido pelas coordenadas **E: 324.460 m** e **N: 7.405.954 m** com azimute **33° 41' 24,24"** e distância de **3,61 m** até o vértice **Pt34**, definido pelas coordenadas **E: 324.462 m** e **N: 7.405.957 m** com azimute **33° 41' 24,24"** e distância de **3,61 m** até o vértice **Pt35**, definido pelas coordenadas **E: 324.464 m** e **N: 7.405.960 m** com azimute **26° 33' 54,18"** e distância de **2,24 m** até o vértice **Pt36**, definido pelas coordenadas **E: 324.465 m** e **N: 7.405.962 m** com azimute **26° 33' 54,18"** e distância de **4,47 m** até o vértice **Pt37**, definido pelas coordenadas **E: 324.467 m** e **N: 7.405.966 m** com azimute **18° 26' 05,82"** e distância de **3,16 m** até o vértice **Pt38**, definido pelas coordenadas **E: 324.468 m** e **N: 7.405.969 m** com azimute **14° 02' 10,48"** e distância de **4,12 m** até o vértice **Pt39**, definido pelas coordenadas **E: 324.469 m** e **N: 7.405.973 m** com azimute **0°** e distância de **4,00 m** até o vértice **Pt40**, definido pelas coordenadas **E: 324.469 m** e **N: 7.405.977 m** com azimute **345° 57' 49,52"** e distância de **4,12 m** até o vértice **Pt41**, definido pelas coordenadas **E: 324.468 m** e **N: 7.405.981 m** com azimute **0°** e distância de **3,00 m** até o vértice **Pt42**, definido pelas coordenadas **E: 324.468 m** e **N: 7.405.984 m** com azimute **14° 02' 10,48"** e distância de **4,12 m** até o vértice **Pt43**, definido pelas coordenadas **E: 324.469 m** e **N: 7.405.988 m** com azimute **0°** e distância de **4,00 m** até o vértice **Pt44**, definido pelas coordenadas **E: 324.469 m** e **N: 7.405.992 m** com azimute **26° 33' 54,18"** e distância de **2,24 m** até o vértice **Pt45**, definido pelas coordenadas **E: 324.470 m** e **N: 7.405.994 m** com azimute **21° 02' 15,04"** e distância de **13,93 m** até o vértice **Pt46**, definido pelas coordenadas **E: 324.475 m** e **N: 7.406.007 m** com azimute **11° 18' 35,76"** e distância de **15,30 m** até o vértice **Pt47**, definido pelas coordenadas **E: 324.478 m** e **N: 7.406.022 m** com azimute **81° 27' 03,32"** e distância de **154,72 m** até o vértice **Pt0**, encerrando este perímetro.

Todas as coordenadas aqui descritas estão georreferenciadas ao Sistema Geodésico Brasileiro e encontram-se representadas no Sistema UTM, referenciadas ao Meridiano Central 45 WGr, fuso 23S, tendo como datum o SAD69. Todos os azimutes e distâncias, área e perímetro foram calculados no plano de projeção UTM.

JUSTIFICATIVA DE VETO: tendo em vista a existência de famílias de baixa renda no local, a manutenção da ZEIS-2 possibilitará a provisão de moradias para o perfil de renda mais adequado ao enfrentamento da maior parcela do déficit habitacional no Município de São Paulo, ao mesmo tempo em que confere melhores condições para garantia da segurança da posse das famílias, nos termos da Lei Federal nº 11.977/09.



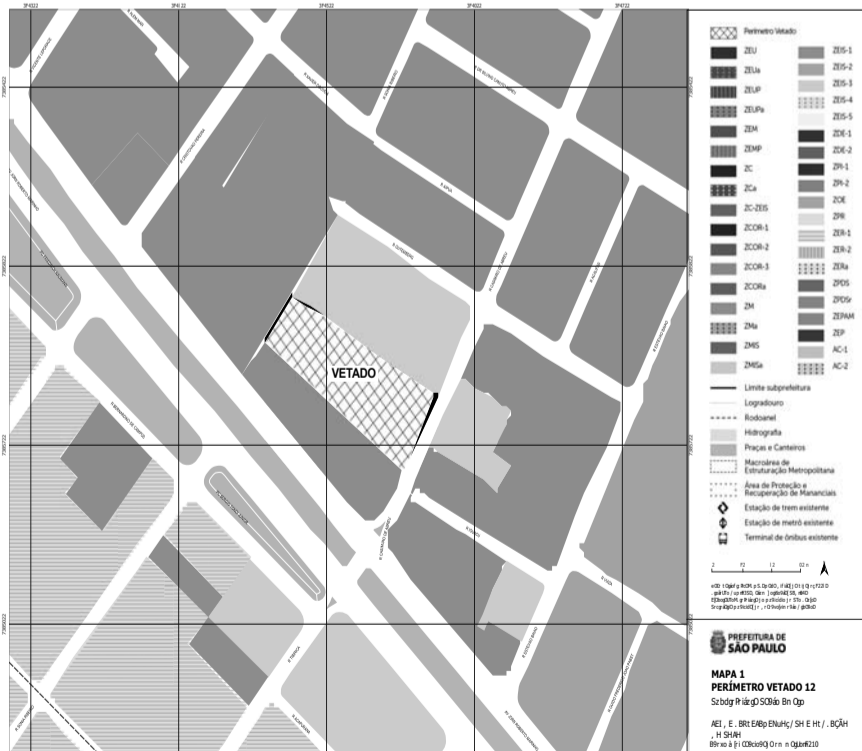
DESCRIÇÃO DAS COORDENADAS DO PERÍMETRO VETADO 12:

Subprefeitura: Santo Amaro
Área: 4.520,50 m² ou 0,4521 ha
Perímetro: 311,63 m

Inicia-se a descrição deste perímetro no vértice **Pt0**, definido pelas coordenadas **E: 329.476 m** e **N: 7.385.784 m** com azimute **180°** e distância de **1,00 m** até o vértice **Pt1**, definido pelas coordenadas **E: 329.476 m** e **N: 7.385.783 m** com azimute **118° 36' 37,65"** e distância de **12,53 m** até o vértice **Pt2**, definido pelas coordenadas **E: 329.487 m** e **N: 7.385.777 m** com azimute **120° 57' 49,52"** e distância de **11,66 m** até o vértice **Pt3**, definido pelas coordenadas **E: 329.497 m** e **N: 7.385.771 m** com azimute **120° 04' 06,90"** e distância de **43,91 m** até o vértice **Pt4**, definido pelas coordenadas **E: 329.535 m** e **N: 7.385.749 m** com azimute **119° 03' 16,57"** e distância de **20,59 m** até o vértice **Pt5**, definido pelas coordenadas **E: 329.553 m** e **N: 7.385.739 m** com azimute **119° 03' 16,57"** e distância de **20,59 m** até o vértice **Pt6**, definido pelas coordenadas **E: 329.571 m** e **N: 7.385.729 m** com azimute **123° 41' 24,24"** e distância de **3,61 m** até o vértice **Pt7**, definido pelas coordenadas **E: 329.574 m** e **N: 7.385.727 m** com azimute **209° 11' 50,95"** e distância de **38,95 m** até o vértice **Pt8**, definido pelas coordenadas **E: 329.555 m** e **N: 7.385.693 m** com azimute **206° 33' 54,18"** e distância de **8,94 m** até o vértice **Pt9**, definido pelas coordenadas **E: 329.551 m** e **N: 7.385.685 m** com azimute **308° 07' 48,03"** e distância de **118,23 m** até o vértice **Pt10**, definido pelas coordenadas **E: 329.458 m** e **N: 7.385.758 m** com azimute **34° 41' 42,55"** e distância de **31,62 m** até o vértice **Pt0**, encerrando este perímetro.

Todas as coordenadas aqui descritas estão georreferenciadas ao Sistema Geodésico Brasileiro e encontram-se representadas no Sistema UTM, referenciadas ao Meridiano Central 45 WGr, fuso 23S, tendo como datum o SAD69. Todos os azimutes e distâncias, área e perímetro foram calculados no plano de projeção UTM.

JUSTIFICATIVA DE VETO: Justificativa de veto: tendo em vista a existência de famílias de baixa renda no local, a manutenção da ZEIS-3 possibilitará a provisão de moradias para o perfil de renda mais adequado ao enfrentamento da maior parcela do déficit habitacional no Município de São Paulo, ao mesmo tempo em que confere melhores condições para garantia da segurança da posse das famílias, nos termos da Lei Federal nº 11.977/09. Cabe ainda ponderar que a área esta inserida no perímetro da Operação Urbana Consorciada Água Espriada.



DESCRIÇÃO DAS COORDENADAS DO PERÍMETRO VETADO 13:

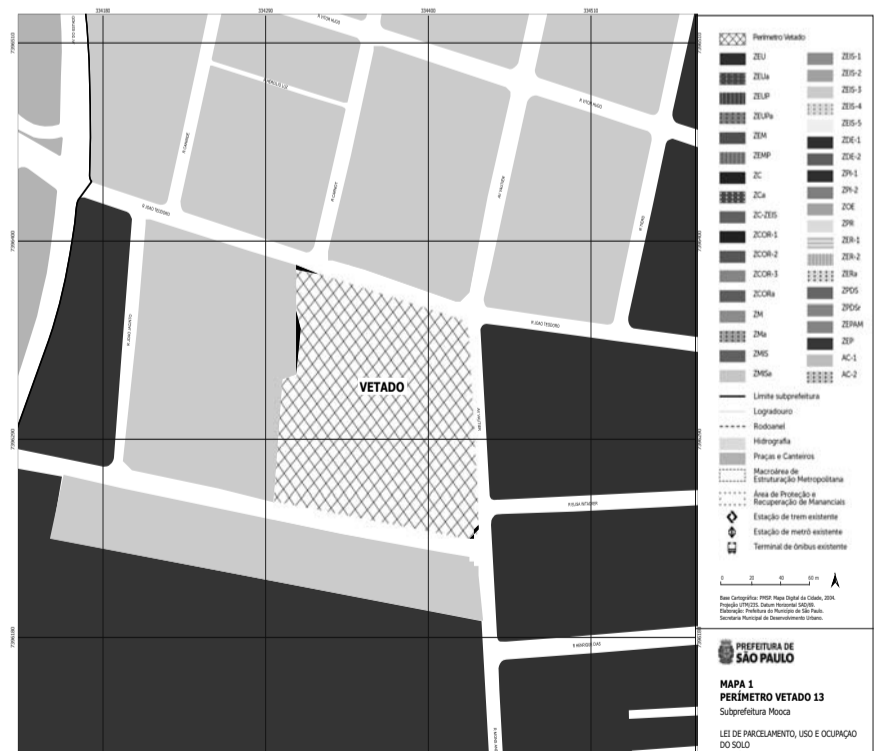
Subprefeitura: Mooca
Área: 15.781,50 m² ou 1,5782 ha
Perímetro: 512,55 m

Inicia-se a descrição deste perímetro no vértice **Pt0**, definido pelas coordenadas **E: 334.311 m** e **N: 7.396.385 m** com azimute **105° 56' 43,43"** e distância de **14,56 m** até o vértice **Pt1**, definido pelas coordenadas **E: 334.325 m** e **N: 7.396.381 m** com azimute **104° 34' 27,18"** e distância de **51,66 m** até o vértice **Pt2**, definido pelas coordenadas **E: 334.375 m** e **N: 7.396.368 m** com azimute **104° 55' 53,10"** e distância de **46,57 m** até o vértice **Pt3**, definido pelas coordenadas **E: 334.420 m** e **N: 7.396.356 m** com azimute **116° 33' 54,18"** e distância de **2,24 m** até o vértice **Pt4**, definido pelas coordenadas **E: 334.422 m** e **N: 7.396.355 m** com azimute **135° 00' 00,00"** e distância de **1,41 m** até o vértice **Pt5**, definido pelas coordenadas **E: 334.423 m** e **N: 7.396.354 m** com azimute **90°** e distância de **1,00 m** até o vértice **Pt6**, definido pelas coordenadas **E: 334.424 m** e **N: 7.396.354 m** com azimute **153° 26' 05,82"** e distância de **2,24 m** até o vértice **Pt7**, definido pelas coordenadas **E: 334.425 m** e **N: 7.396.352 m** com azimute **180°** e distância de **2,00 m** até o vértice **Pt8**, definido pelas coordenadas **E: 334.425 m** e **N: 7.396.350 m** com azimute **174° 48' 20,06"** e distância de **11,05 m** até o vértice **Pt9**, definido pelas coordenadas **E: 334.426 m** e **N: 7.396.339 m** com azimute **176° 23' 10,03"** e distância de **95,19 m** até o vértice **Pt10**, definido pelas coordenadas **E: 334.432 m** e **N: 7.396.244 m** com azimute **180°** e distância de **3,00 m** até o vértice **Pt11**, definido pelas coordenadas **E: 334.432 m** e **N: 7.396.241 m** com azimute **180°** e distância de **2,00 m** até o vértice **Pt12**, definido pelas coordenadas **E: 334.432 m** e **N: 7.396.239 m** com azimute **225° 00' 00,00"** e distância de **1,41 m** até o vértice **Pt13**, definido pelas coordenadas **E: 334.431 m** e **N: 7.396.238 m** com azimute **225° 00' 00,00"** e distância de **1,41 m** até o vértice **Pt14**, definido pelas coordenadas **E: 334.430 m** e **N: 7.396.237 m** com azimute **225° 00' 00,00"** e distância de **1,41 m** até o vértice **Pt15**, definido pelas coordenadas **E: 334.429 m** e **N: 7.396.236 m** com azimute **225° 00' 00,00"** e distância de **1,41 m** até o vértice **Pt16**, definido pelas coordenadas **E: 334.428 m** e **N: 7.396.235 m** com azimute **243° 26' 05,82"** e distância de **2,24 m** até o vértice **Pt17**, definido pelas coordenadas **E: 334.426 m** e **N: 7.396.234 m** com azimute **270°** e distância de **1,00 m** até o vértice **Pt18**, definido pelas coordenadas **E: 334.425 m** e **N: 7.396.234 m** com azimute **279° 07' 48,64"** e distância de **56,72 m** até o vértice **Pt19**, definido pelas coordenadas **E: 334.369 m** e **N: 7.396.243 m** com azimute **279° 27' 44,36"** e distância de **36,50 m** até o vértice **Pt20**, definido pelas coordenadas **E: 334.333 m** e **N: 7.396.249 m** com azimute **278° 58' 21,46"** e distância de **38,47 m** até o vértice **Pt21**, definido pelas coordenadas **E: 334.295 m** e **N: 7.396.255 m** com azimute **5° 02' 32,82"** e distância de **68,26 m** até o vértice **Pt22**, definido pelas coordenadas **E: 334.301 m** e **N: 7.396.323 m** com azimute **78° 41' 24,24"** e distância de **10,20 m** até o vértice **Pt23**, definido pelas coordenadas **E: 334.311 m** e **N: 7.396.325 m** com azimute **2° 07' 15,95"** e distância de **27,02 m** até o vértice **Pt24**, definido pelas coordenadas **E: 334.312 m** e **N: 7.396.352 m** com azimute **353° 39' 35,31"** e distância de **9,06 m** até o vértice **Pt25**, definido pelas coordenadas **E: 334.311 m** e **N: 7.396.361 m** com azimute **0°** e distância de **4,00 m** até o vértice **Pt26**, definido pelas coordenadas **E: 334.311 m** e **N: 7.396.365 m** com azimute **338° 11' 54,93"** e distância de **5,39 m** até o vértice **Pt27**, definido pelas

coordenadas **E: 334.309 m** e **N: 7.396.370 m** com azimute **6° 20' 24,69"** e distância de **9,06 m** até o vértice **Pt28**, definido pelas coordenadas **E: 334.310 m** e **N: 7.396.379 m** com azimute **9° 27' 44,36"** e distância de **6,08 m** até o vértice **Pt0**, encerrando este perímetro.

Todas as coordenadas aqui descritas estão georreferenciadas ao Sistema Geodésico Brasileiro e encontram-se representadas no Sistema UTM, referenciadas ao Meridiano Central 45 WGr, fuso 23S, tendo como datum o SAD69. Todos os azimutes e distâncias, área e perímetro foram calculados no plano de projeção UTM.

JUSTIFICATIVA DE VETO: Justificativa de veto: tendo em vista a existência de famílias de baixa renda no local, a manutenção da ZEIS-3 possibilitará a provisão de moradias para o perfil de renda mais adequado ao enfrentamento da maior parcela do déficit habitacional no Município de São Paulo, ao mesmo tempo em que confere melhores condições para garantia da segurança da posse das famílias, nos termos da Lei Federal nº 11.977/09. Cabe ainda ponderar que a referida ZEIS-3 esta localizada na área central da cidade, com ampla oferta de transporte público, serviços e empregos.



DESCRIÇÃO DAS COORDENADAS DO PERÍMETRO VETADO 14:

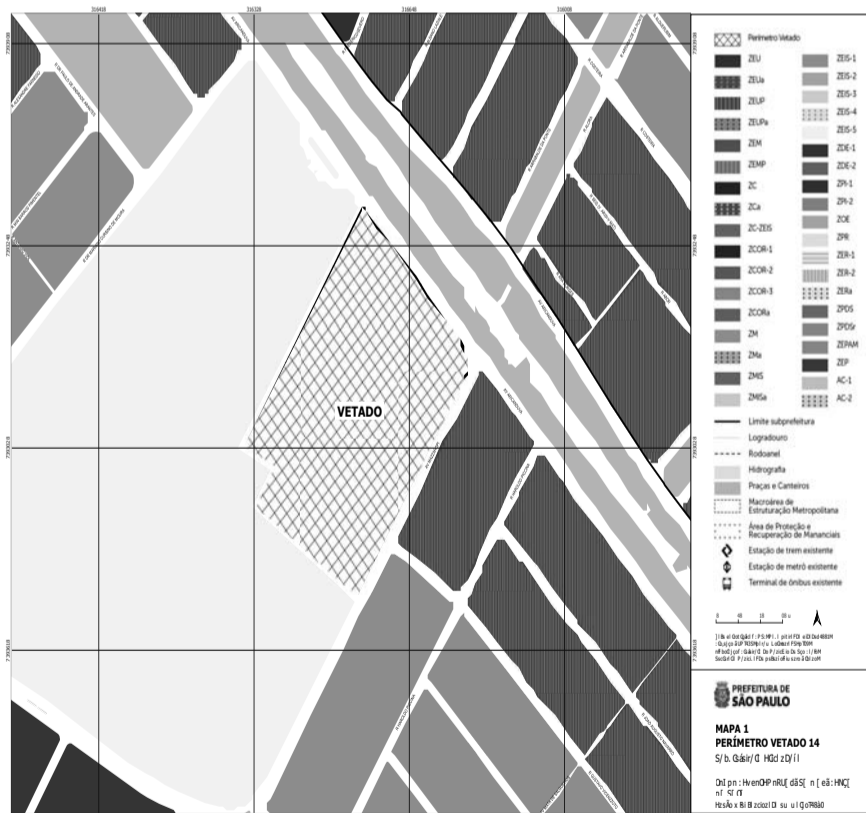
Subprefeitura: Aricanduva
Área: 28.802,00 m² ou 2,8802 ha
Perímetro: 704,89 m

Inicia-se a descrição deste perímetro no vértice **Pt0**, definido pelas coordenadas **E: 345.477 m** e **N: 7.393.845 m** com azimute **90°** e distância de **2,00 m** até o vértice **Pt1**, definido pelas coordenadas **E: 345.479 m** e **N: 7.393.845 m** com azimute **135° 00' 00,00"** e distância de **1,41 m** até o vértice **Pt2**, definido pelas coordenadas **E: 345.480 m** e **N: 7.393.844 m** com azimute **137° 29' 22,39"** e distância de **16,28 m** até o vértice **Pt3**, definido pelas coordenadas **E: 345.491 m** e **N: 7.393.832 m** com azimute **137° 29' 22,39"** e distância de **16,28 m** até o vértice **Pt4**, definido pelas coordenadas **E: 345.502 m** e **N: 7.393.820 m** com azimute **135° 00' 00,00"** e distância de **32,53 m** até o vértice **Pt5**, definido pelas coordenadas **E: 345.525 m** e **N: 7.393.797 m** com azimute **135° 00' 00,00"** e distância de **16,97 m** até o vértice **Pt6**, definido pelas coordenadas **E: 345.537 m** e **N: 7.393.785 m** com azimute **138° 21' 59,26"** e distância de **24,08 m** até o vértice **Pt7**, definido pelas coordenadas **E: 345.553 m** e **N: 7.393.767 m** com azimute **137° 29' 22,39"** e distância de **16,28 m** até o vértice **Pt8**, definido pelas coordenadas **E: 345.564 m** e **N: 7.393.755 m** com azimute **143° 07' 48,37"** e distância de **5,00 m** até o vértice **Pt9**, definido pelas coordenadas **E: 345.567 m** e **N: 7.393.751 m** com azimute **149° 02' 10,48"** e distância de **5,83 m** até o vértice **Pt10**, definido pelas coordenadas **E: 345.570 m** e **N: 7.393.746 m** com azimute **165° 57' 49,52"** e distância de **4,12 m** até o vértice **Pt11**, definido pelas coordenadas **E: 345.571 m** e **N: 7.393.742 m** com azimute **153° 26' 05,82"** e distância de **2,24 m** até o vértice **Pt12**, definido pelas coordenadas **E: 345.572 m** e **N: 7.393.740 m** com azimute **180°** e distância de **3,00 m** até o vértice **Pt13**, definido pelas coordenadas **E: 345.572 m** e **N: 7.393.737 m** com azimute **180°** e distância de **2,00 m** até o vértice **Pt14**, definido pelas coordenadas **E: 345.572 m** e **N: 7.393.735 m** com azimute **180°** e distância de **3,00 m** até o vértice **Pt15**, definido pelas coordenadas **E: 345.572 m** e **N: 7.393.732 m** com azimute **225° 00' 00,00"** e distância de **1,41 m** até o vértice **Pt16**, definido pelas coordenadas **E: 345.571 m** e **N: 7.393.731 m** com azimute **225° 00' 00,00"** e distância de **2,83 m** até o vértice **Pt17**, definido pelas coordenadas **E: 345.569 m** e **N: 7.393.729 m** com azimute **211° 36' 27,01"** e distância de **30,53 m** até o vértice **Pt18**, definido pelas coordenadas **E: 345.553 m** e **N: 7.393.703 m** com azimute **212° 24' 44,30"** e distância de **149,25 m** até o vértice **Pt19**, definido pelas coordenadas **E: 345.473 m** e **N: 7.393.577 m** com azimute **302° 44' 06,81"** e distância de **16,64 m** até o vértice **Pt20**, definido pelas coordenadas **E: 345.459 m** e **N: 7.393.586 m** com azimute **304° 11' 44,18"** e distância de **94,30 m** até o vértice **Pt21**, definido pelas coordenadas **E: 345.381 m** e **N: 7.393.639 m** com azimute **31° 15' 49,43"** e distância de **32,76 m** até o vértice **Pt22**, definido pelas coordenadas **E: 345.398 m** e **N: 7.393.667 m** com azimute **297° 24' 27,27"** e distância de **30,41 m** até o vértice **Pt23**, definido pelas coordenadas **E: 345.371 m** e **N: 7.393.681 m** com azimute **32° 37' 44,96"** e distância de **194,73 m** até o vértice **Pt24**, definido pelas coordenadas **E: 345.476 m** e **N: 7.393.845 m** com azimute **90°** e distância de **1,00 m** até o vértice **Pt0**, encerrando este perímetro.

Todas as coordenadas aqui descritas estão georreferenciadas ao Sistema Geodésico Brasileiro e encontram-se representadas no Sistema UTM, referenciadas ao Meridiano

Central 45 WGr, fuso 23S, tendo como datum o SAD69. Todos os azimutes e distâncias, área e perímetro foram calculados no plano de projeção UTM.

JUSTIFICATIVA DE VETO: tendo em vista a existência de famílias de baixa renda no local, a manutenção da ZEIS-2 possibilitará a provisão de moradias para o perfil de renda mais adequado ao enfrentamento da maior parcela do déficit habitacional no Município de São Paulo, ao mesmo tempo em que confere melhores condições para garantia da segurança da posse das famílias, nos termos da Lei Federal nº 11.977/09.



DESCRIÇÃO DAS COORDENADAS DO PERÍMETRO VETADO 15:

Subprefeitura: Capela do Socorro
Área: 4.405,50 m² ou 0,4406 ha
Perímetro: 577,14 m

Inicia-se a descrição deste perímetro no vértice **Pt0**, definido pelas coordenadas **E: 327.991 m** e **N: 736.941 m** com azimute **170° 32' 15,64"** e distância de **12,17 m** até o vértice **Pt1**, definido pelas coordenadas **E: 327.993 m** e **N: 736.929 m** com azimute **267° 25' 50,73"** e distância de **156,16 m** até o vértice **Pt2**, definido pelas coordenadas **E: 327.837 m** e **N: 736.922 m** com azimute **265° 06' 03,27"** e distância de **105,39 m** até o vértice **Pt3**, definido pelas coordenadas **E: 327.732 m** e **N: 736.913 m** com azimute **278° 58' 21,46"** e distância de **19,24 m** até o vértice **Pt4**, definido pelas coordenadas **E: 327.713 m** e **N: 736.916 m** com azimute **18° 26' 05,82"** e distância de **6,32 m** até o vértice **Pt5**, definido pelas coordenadas **E: 327.715 m** e **N: 736.922 m** com azimute **72° 53' 50,18"** e distância de **27,20 m** até o vértice **Pt6**, definido pelas coordenadas **E: 327.741 m** e **N: 736.930 m** com azimute **82° 24' 19,28"** e distância de **75,66 m** até o vértice **Pt7**, definido pelas coordenadas **E: 327.816 m** e **N: 736.940 m** com azimute **89° 40' 21,36"** e distância de **175,00 m** até o vértice **Pt0**, encerrando este perímetro.

...
Área: 48.289,00 m² ou 4,8289 ha
Perímetro: 1.172,45 m

Inicia-se a descrição deste perímetro no vértice **Pt0**, definido pelas coordenadas **E: 328.098 m** e **N: 7.369.091 m** com azimute **132° 05' 20,98"** e distância de **41,77 m** até o vértice **Pt1**, definido pelas coordenadas **E: 328.129 m** e **N: 7.369.063 m** com azimute **226° 42' 04,88"** e distância de **71,45 m** até o vértice **Pt2**, definido pelas coordenadas **E: 328.077 m** e **N: 7.369.014 m** com azimute **243° 56' 47,42"** e distância de **100,18 m** até o vértice **Pt3**, definido pelas coordenadas **E: 327.987 m** e **N: 7.368.970 m** com azimute **124° 54' 52,29"** e distância de **181,71 m** até o vértice **Pt4**, definido pelas coordenadas **E: 328.136 m** e **N: 7.368.866 m** com azimute **238° 23' 32,99"** e distância de **61,06 m** até o vértice **Pt5**, definido pelas coordenadas **E: 328.084 m** e **N: 7.368.834 m** com azimute **275° 47' 34,07"** e distância de **69,35 m** até o vértice **Pt6**, definido pelas coordenadas **E: 328.015 m** e **N: 7.368.841 m** com azimute **323° 07' 48,37"** e distância de **15,00 m** até o vértice **Pt7**, definido pelas coordenadas **E: 328.006 m** e **N: 7.368.853 m** com azimute **293° 44' 58,18"** e distância de **27,31 m** até o vértice **Pt8**, definido pelas coordenadas **E: 327.981 m** e **N: 7.368.864 m** com azimute **246° 33' 06,97"** e distância de **90,47 m** até o vértice **Pt9**, definido pelas coordenadas **E: 327.898 m** e **N: 7.368.828 m** com azimute **304° 35' 32,24"** e distância de **35,23 m** até o vértice **Pt10**, definido pelas coordenadas **E: 327.869 m** e **N: 7.368.848 m** com azimute **356° 14' 53,78"** e distância de **61,13 m** até o vértice **Pt11**, definido pelas coordenadas **E: 327.865 m** e **N: 7.368.909 m** com azimute **340° 01' 00,82"** e distância de **46,82 m** até o vértice **Pt12**, definido pelas coordenadas **E: 327.849 m** e **N: 7.368.953 m** com azimute **329° 37' 15,15"** e distância de **67,23 m** até o vértice **Pt13**, definido pelas coordenadas **E: 327.815 m** e **N: 7.369.011 m** com azimute **65° 05' 42,83"** e

distância de **123,48 m** até o vértice **Pt14**, definido pelas coordenadas **E: 327.927 m** e **N: 7.369.063 m** com azimute **90°** e distância de **23,00 m** até o vértice **Pt15**, definido pelas coordenadas **E: 327.950 m** e **N: 7.369.063 m** com azimute **118° 36' 37,65"** e distância de **25,06 m** até o vértice **Pt16**, definido pelas coordenadas **E: 327.972 m** e **N: 7.369.051 m** com azimute **72° 23' 14,72"** e distância de **132,20 m** até o vértice **Pt0**, encerrando este perímetro.

Todas as coordenadas aqui descritas estão georreferenciadas ao Sistema Geodésico Brasileiro e encontram-se representadas no Sistema UTM, referenciadas ao Meridiano Central 45 WGr, fuso 23S, tendo como datum o SAD69. Todos os azimutes e distâncias, área e perímetro foram calculados no plano de projeção UTM.

JUSTIFICATIVA DE VETO: a área esta demarcada como ZEPAM na Lei nº 13.885/04 e parte significativa apresenta remanescentes de Mata Atlântica conforme levantamento realizado pelo Instituto Florestal.

